



Metsän kasvupaikat ja kehitysluokat

- Metsä voidaan jakaa puuston erilaisuuden ja käsittelyehdotusten perusteella metsikkökuvioihin.
- Metsä- ja suotyypeillä eli kasvupaikkaluokittelulla kuvataan maapohjan rehevyystasoa.
- Metsätyypit voidaan luokitella kasvillisuuden, kivisyyden tai kallioisuuden sekä kuivatusasteen perusteella.
- Kehitysluokat kuvaavat puuston eri kehitys- ja käsittelyvaiheita.
- Kehitysluokan ratkaisevat pääasiassa puuston keskiläpimitta ja ikä.

Kasvupaikat

Lehto

Opaskasveja: lehto-orvokki, lehtokuusama, lehtotähtimö, lehtoruusukesammal, koiranheisi ja näsiä

Puulajeja: kuusi, koivu, leppä

Lehtomainen kangas

Opaskasveja: käenkaali, metsäorvokki, vuohenputki, nuokkuhelmikkä, kevätlinnunherne, metsäliekosammal, ketunlieko ja sormisara

Puulajeja: kuusi, koivu, haapa, leppä

Tuore kangas

Opaskasveja: metsäkurjenpolvi, ahomansikka, vadelma, metsäimarre, metsäkorte ja metsäkerrossammal

Puulajeja: mänty, kuusi, koivu, haapa

Kuivahko kangas

Opaskasveja: metsätähti, lillukka, nuokkotalvikki, oravanmarja, kevätpiippo ja vanamo

Puulajeja: mänty, kataja

Kuiva kangas

Opaskasveja: palleroporonjäkäle, isohirvenjäkäle, kultapiisku, kissankäpäle ja hietakastikka

Puulajeja: mänty

Karukkokangas

Opaskasveja: jäkälät

Puulajeja: mänty



Parempaa hoitoa metsällesi



metsänhoitoyhdistys

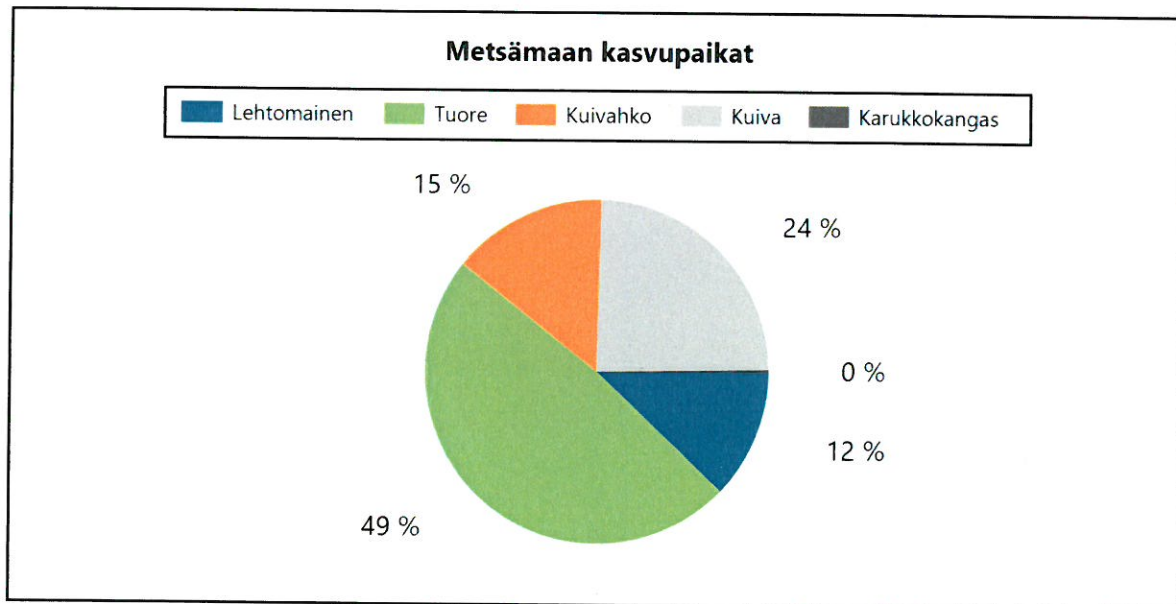
Metsäsuunnitelma 2022 - 2031

Metsänomistaja	LOIMAAN KAUPUNKI			
	YMPÄRISTÖPALVELUKESKUS			
Osoite	LOIMIJOENTIE 74			
	32440 ALASTARO			
Kunta	Alue	Ms-numero	Kylä	Tila
Loimaa	691	1	401 HIRVIKOSKI	0001:0028 KIRVESKALLIO I
Loimaa	691	1	402 JUVA	0001:0005 VÄLIMÄKI
Loimaa	691	1	402 JUVA	0001:0018 KANKAANNII
Loimaa	691	1	402 JUVA	0001:0019 ASIKAINEN
Loimaa	691	1	402 JUVA	0001:0064 VÄLIMÄKI I
Loimaa	691	1	402 JUVA	0001:0102 OJARANTA
Loimaa	691	1	402 JUVA	0001:0104 METSÄ-KUUSELA
Loimaa	691	1	402 JUVA	0001:0109 HUHTAMÄKI
Loimaa	691	1	402 JUVA	0001:0128 OJAKKALA II
Loimaa	691	1	402 JUVA	0001:0130 JUVA
Loimaa	691	1	402 JUVA	0001:0138 HAAPAMÄKI
Loimaa	691	1	402 JUVA	0001:0149 KOIVULA
Loimaa	691	1	402 JUVA	0001:0156 MÄKITALO
Loimaa	691	1	404 MÄENPÄÄ	0003:0043 ASTALA
Loimaa	691	1	404 MÄENPÄÄ	0005:0048 PUNKKA
Loimaa	691	1	405 PELTOINEN	0002:0082 KUUSILINNA
Loimaa	691	1	406 VESIKOSKI	0001:0057 TAATINHAKA I
Loimaa	691	1	406 VESIKOSKI	0003:0073 SEPPÄLÄ
Loimaa	691	1	406 VESIKOSKI	0004:0039 KIILA
Loimaa	691	1	406 VESIKOSKI	0004:0057 TOIVOLA
Loimaa	691	1	406 VESIKOSKI	0004:0058 TOUHULA
Loimaa	691	1	406 VESIKOSKI	0005:0061 MARTTILA
Loimaa	691	1	406 VESIKOSKI	0005:0063 PUISTOLA
Loimaa	691	1	406 VESIKOSKI	0005:0065 PERKO
Loimaa	691	1	406 VESIKOSKI	0006:0045 SAIKKU
Loimaa	691	1	406 VESIKOSKI	0007:0111 KARTANONMÄKI
Loimaa	691	1	406 VESIKOSKI	0007:0138 PIETILÄ
Loimaa	691	1	406 VESIKOSKI	0008:0088 ISOPETÄJÄNM
Loimaa	691	1	406 VESIKOSKI	0009:0211 MYLLYK PEL
Loimaa	691	1	406 VESIKOSKI	0011:0055 VESIKOSKEN LAID
Loimaa	691	1	406 VESIKOSKI	0011:0057 SUOJALA I
Loimaa	691	1	419 KREKILÄ	0004:0027 NIITTYLÄ
Loimaa	691	1	419 KREKILÄ	0004:0044 LÄHDE
Loimaa	691	1	419 KREKILÄ	0006:0015 MYLLYPELTO
Loimaa	691	1	431 PAPPINEN	0001:0037 KANGASPELTO
Loimaa	691	1	431 PAPPINEN	0001:0092 SULAKOSKELA

Loimaa	691	1	438 VILVAINEN	0001:0173 LISÄMARKKULA
Loimaa	691	1	438 VILVAINEN	0002:0100 NIINIRINNE
Loimaa	691	1	440 KORPI	0004:0116 VIIPURI
Loimaa	691	1	453 HATTULA	0001:0042 KIVINENÄ
Loimaa	691	1	453 HATTULA	0001:0043 KANTOLA
Loimaa	691	1	453 HATTULA	0001:0044 HAAVIKKO
Loimaa	691	1	453 HATTULA	0001:0045 KUUSIKKO
Loimaa	691	1	453 HATTULA	0001:0046 HAKOMÄKI
Loimaa	691	1	453 HATTULA	0001:0047 KORVENPÄÄ
Loimaa	691	1	453 HATTULA	0001:0052 HAKOPERÄ
Loimaa	691	1	457 ILOLA	0001:0067 ALI-MATTILA
Loimaa	691	1	457 ILOLA	0011:0009 PURURATA
Loimaa	691	1	462 MÄNNISTÖ	0004:0011 ALAMÄKI
Loimaa	691	1	464 NIINIJOENSUU	0006:0005 VÄINÖLÄ
Loimaa	691	1	468 SIKILÄ	0001:0166 VÄLIMAA
Loimaa	691	1	468 SIKILÄ	0002:0060 NIMEÄMÄTÖN KIINTEISTÖ
Loimaa	691	1	468 SIKILÄ	0006:0003 LÖNNSRTÖM
Loimaa	691	1	471 VAHVALA	0002:0089 KALLIOMÄKI
Loimaa	691	1	472 VIRTAA	0001:0112 KIVIMÄKI
Loimaa	691	1	472 VIRTAA	0005:0108 KIVIAHDE
Loimaa	691	1	472 VIRTAA	0006:0042 LISÄRANTA
Loimaa	691	1	472 VIRTAA	0006:0115 KANGASLOHKO
Loimaa	691	1	472 VIRTAA	0006:0125 TIPI
Loimaa	691	1	472 VIRTAA	0006:0142 RUUTULIPPU 6:142
Loimaa	691	1	472 VIRTAA	0007:0058 LEPPÄLÄ I
Loimaa	691	1	472 VIRTAA	0009:0000 MYLLYKOSKI
Loimaa	691	1	472 VIRTAA	0011:0008 VIRTTAANLAIDUN
Loimaa	691	1	472 VIRTAA	0012:0002 VÄLIPORRAS
Loimaa	691	1	472 VIRTAA	0018:0001 METSÄRINNE
Loimaa	691	1	472 VIRTAA	0030:0006 JÄRVENKANGAS
Loimaa	691	1	474 VÄNNILÄ	0002:0013 TUOHIMÄKI
Loimaa	691	1	477 MELLILÄ	0001:0059 METSOLA
Loimaa	691	1	477 MELLILÄ	0005:0173 KAURILA III
Loimaa	691	1	478 PESÄNSUO	0004:0104 MELLILÄN JÄRVI

Kasvupaikat 2022

Metsätalousmaa , ha	Kankaat	Suot	Yhteensä
Metsämaan kasvupaikat			
Lehto tai vastaava suo			0,0
Lehtomainen kangas tai vastaava suo	100,8	0,2	101,0
Tuore kangas tai vastaava suo	403,9	0,8	404,7
Kuivahko kangas tai vastaava suo	118,2	3,3	121,5
Kuiva kangas tai vastaava suo	193,9	9,4	203,2
Karukkokangas tai vastaava suo	2,3		2,3
Metsämaa yhteensä	819,1	13,7	832,8
Kitumaa	13,8	2,2	16,0
Joutomaa			0,0
Metsätalousmaa yhteensä	833,0	15,9	848,8

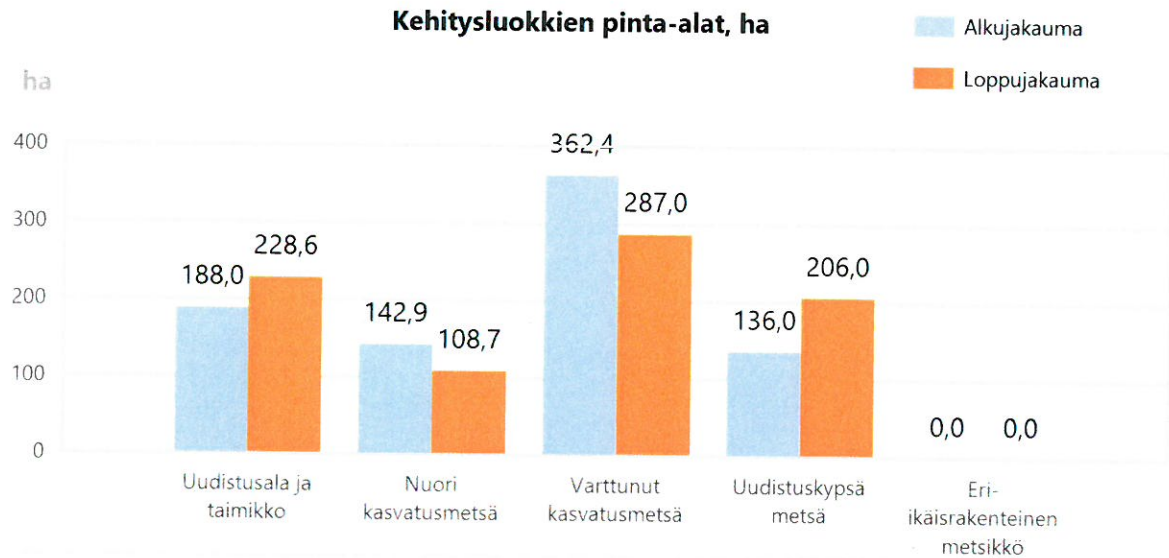


Puustotiedot kehitysluokittain 2022

Kehitysluokka	Pinta-ala ha	Puuston määrä puutavaralajeittain, m ³											Puusto m ³ /ha
		Mät	Kut	Kot	Mut	Mäk	Kuk	Kok	Muk	Hukkapuu	Yhteensä		
-- Ei tietoa	20,1	537	165	13	0	1114	89	104	10	116	2148	107	
A0 Aukea	0,5	0	0	0	0	0	0	0	0	0	0	0	
T1 Taimikko alle 1.3 m	51,2	0	0	0	0	0	0	0	0	49	50	1	
T2 Taimikko yli 1.3 m	101,0	0	0	0	0	0	0	0	0	3409	3410	34	
Y1 Ylispuustoinen taimikko	23,6	874	20	81	10	226	68	102	5	1558	2944	125	
02 Nuori kasvatusemetsikkö	142,9	85	162	21	0	4575	4239	3042	90	1345	13558	95	
03 Varttunut kasvatusemetsikkö	362,4	16250	4849	745	0	27842	7726	9186	790	1488	68875	190	
04 Uudistuskypsä metsikkö	136,0	11584	6207	330	93	5578	2772	1629	867	294	29355	216	
05 Suojuspuumetsikkö	11,8	914	280	2	0	245	119	96	3	17	1675	142	
Yhteensä	849,5	30244	11683	1192	103	39580	15013	14159	1765	8276	122015	144	

Ylispuustokuvioilla taimikko on sisällytetty ylispuuston puumääriin ja kasvulukuihin.

Puuston kehitysluokat 2022 - 2031



Kuvassa on esitetty metsäsuunnitelma-alueen metsämaiden puuston kehitysluokkien pinta-alajakauma nykyhetkellä sekä suunnitelmajakson lopussa, jos kaikki suunnittelukaudelle ehdotetut hakkuut toteutetaan.

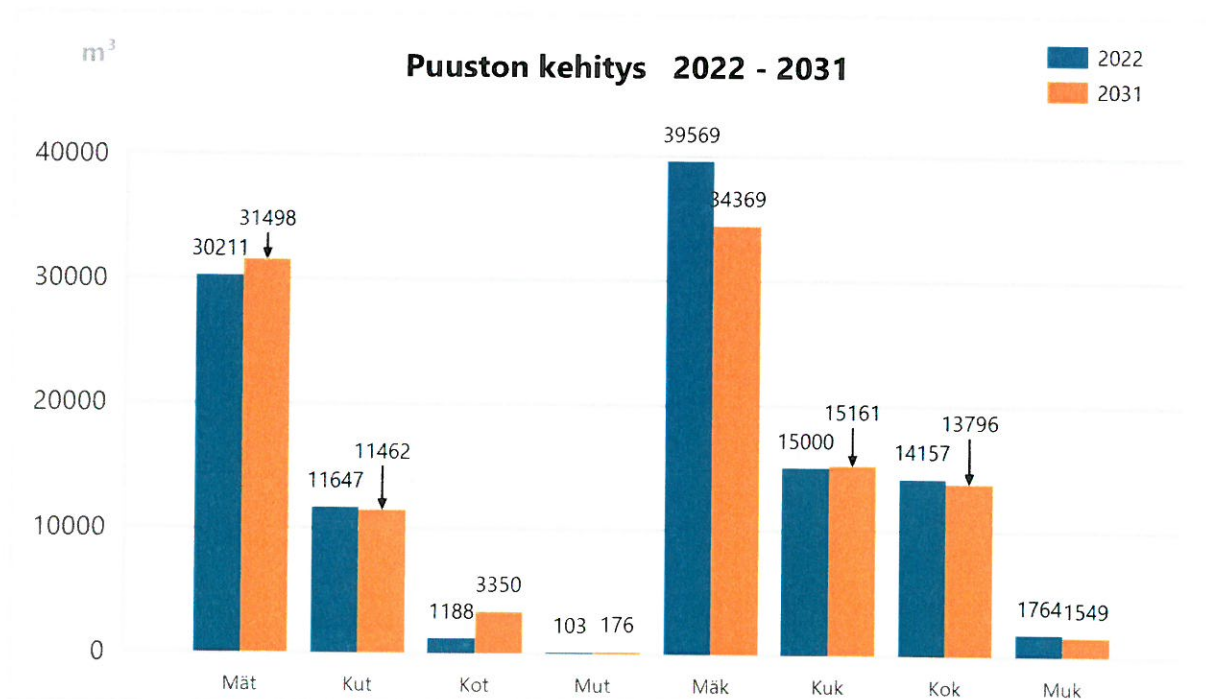
Oheen laskettu tavoitejakauma perustuu tasaiseen vuosittaiseen metsien hyödyntämiseen ja hoitoon suuralueella, ja toisaalta keskimääräisiin maapohjiin. Mikäli alueen maat ovat poikkeuksellisen karuja tavoitejakauman taimikon ja nuoren kasvatusmetsän osuuksien tulisi olla korkeampia ja varttuneen metsän osuus matalampi. Jos muut tavoitteet kuten virkistys ja luonnonsuojelu ovat metsän käytön päätavoitteita, painottuu jakauma enemmän varttuneisiin ja uudistuskypsiin metsiin.

Ryhmä	Kehitysluokka	Tavoitejakauma, ha	%
Uudistusala ja taimikko	A0, S0, T1, T2, Y1, 05	207,3	25
Nuori kasvatusmetsä	02	248,8	30
Varttunut kasvatusmetsä	03	248,8	30
Uudistuskypsä metsä	04	124,4	15
	Metsän laatu	Pinta-ala, ha	%
	Kehityskelvoton	4,6	1
	Kehityskelpoinen	824,8	99
	Yhteensä	829,4	100

Puuston kehitys 2022 - 2031

Puutavaralaji	Alkupuusto		Hakkuumäärä		Loppupuusto	
	m ³	€	m ³	€	m ³	€
Mäntytukki	30211	1481540	12509	637718	31498	1612668
Kuusitukki	11647	587514	6261	325962	11462	565920
Koivutukki	1188	40354	779	27521	3350	113481
Muu tukki	103	2337	323	5597	176	4067
Mäntykuitu	39569	560225	12180	174299	34369	516823
Kuusikuitu	15000	229983	4504	73006	15161	233612
Koivukuitu	14157	178059	6109	80568	13796	177613
Muu kuitu	1764	15555	424	3856	1549	13403
Yhteensä	113639	3095568	43087	1328528	111361	3237588

	Kasvu		Hakkuut	
	m ³ / ha/ vuosi	m ³ / 10 v	m ³ / ha/ vuosi	m ³ / 10 v
Metsämaa	4,8	40 129	5,2	42 994
Kitumaa	1,6	259	0,6	93



Kunta

Alue

Ms

848,8 ha

02.11.2022

Osa 2

430

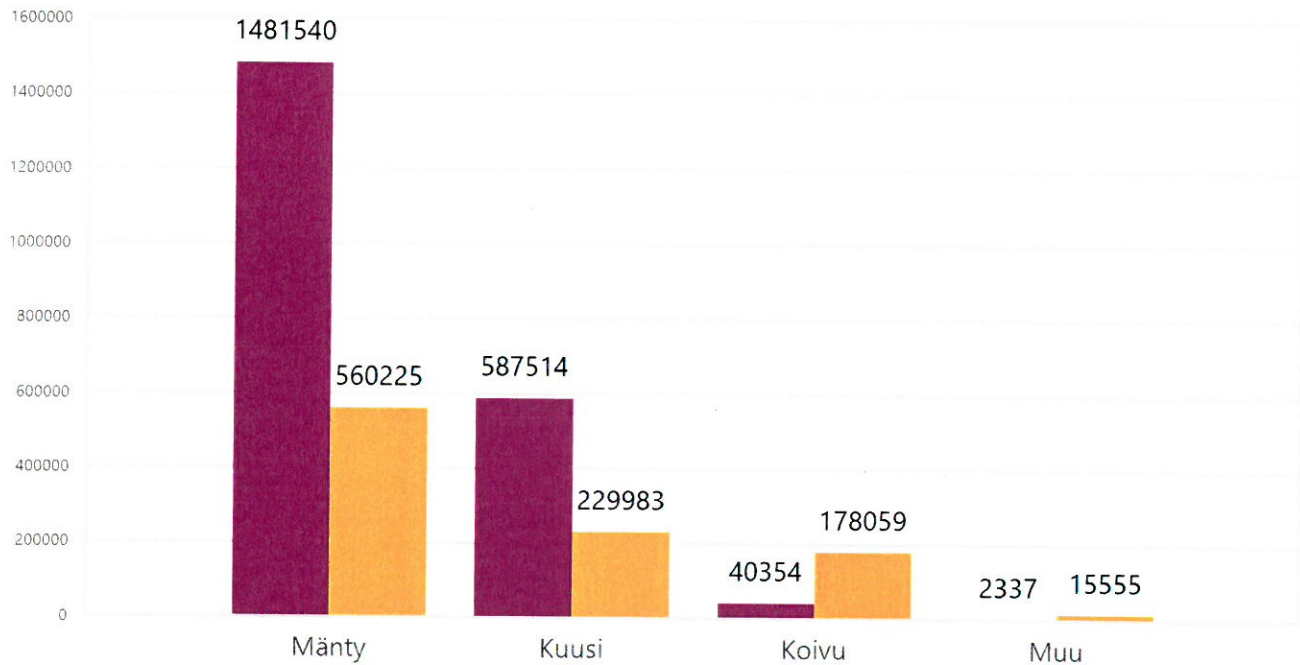
691

1

€

Puuston arvo puutavaralajeittain

Tukki
Kuitu



Puusto metsä- ja kitumaalla

	m ³	m ³ /ha
Ainespuu	113 639	134
Hukkapuu (ml. taimikot)	8 276	10
Yhteensä	121 915	144

Kunta Alue Ms
430 691 1

848,8 ha

02.11.2022

Osa 2

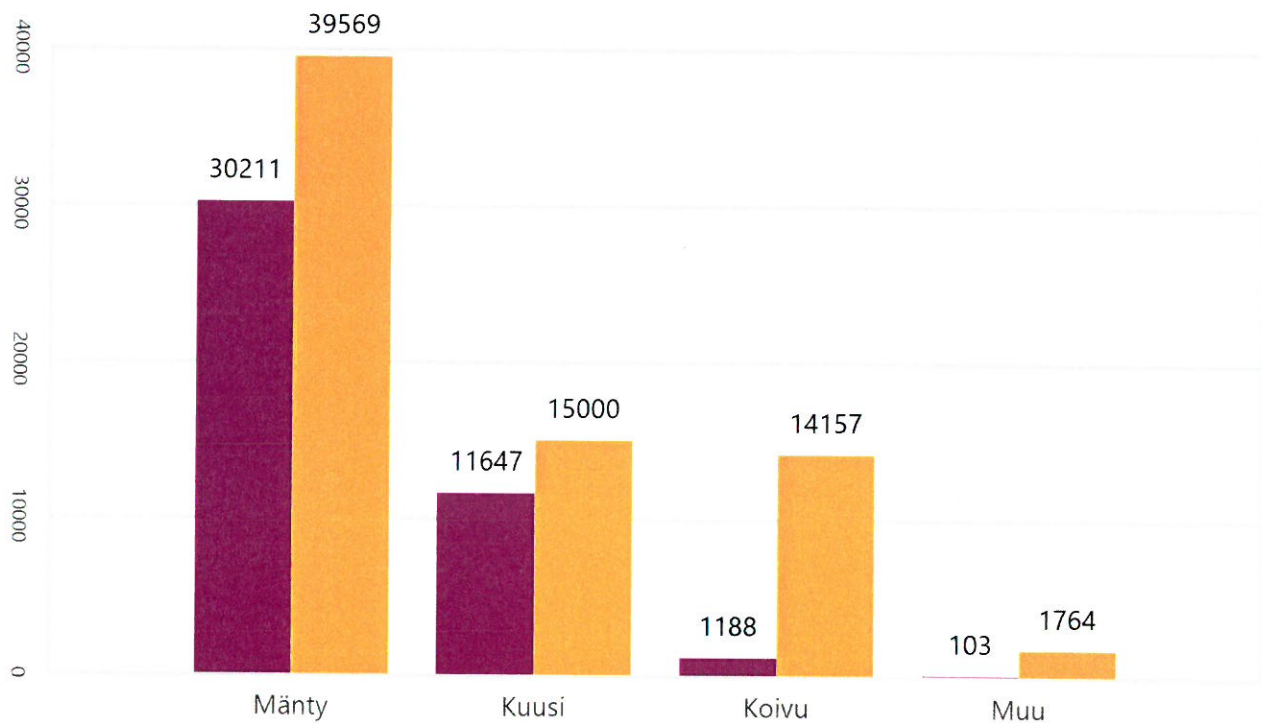
Puusto puutavaralajeittain 2022

Puutavaralaji	Tukki		Kuitu		Yhteensä	
	m ³	€	m ³	€	m ³	€
Mänty	30 211	1 481 540 €	39 569	560 225 €	69 780	2 041 765 €
Kuusi	11 647	587 514 €	15 000	229 983 €	26 647	817 497 €
Koivu	1 188	40 354 €	14 157	178 059 €	15 345	218 413 €
Muu	103	2 337 €	1 764	15 555 €	1 867	17 892 €
Yhteensä, m³	43 149		70 490		113 639	
Yhteensä, %	38		62		100	
Yhteensä, €		2 111 744 €		983 823 €		3 095 568 €

m³

Puusto puutavaralajeittain

Tukki
Kuitu



LOIMAAN KAUPUNKI
LOIMIJOENTIE 74
32440 ALASTARO

METSÄNHOITUYHDISTYS LOIMIJOKI RY
Kunta: Loimaa
Kylä: ILOLA
Tila: ALI-MATTILA
Kp: 284699, 6754554

KIINTEISTÖKARTTA

2.11.2022 klo 09.59

Kiinteistö: 430-457-1-67

Alue: 70,8 ha

Mittakaava: 1:6000

401-1-28
406-9-211

© MML



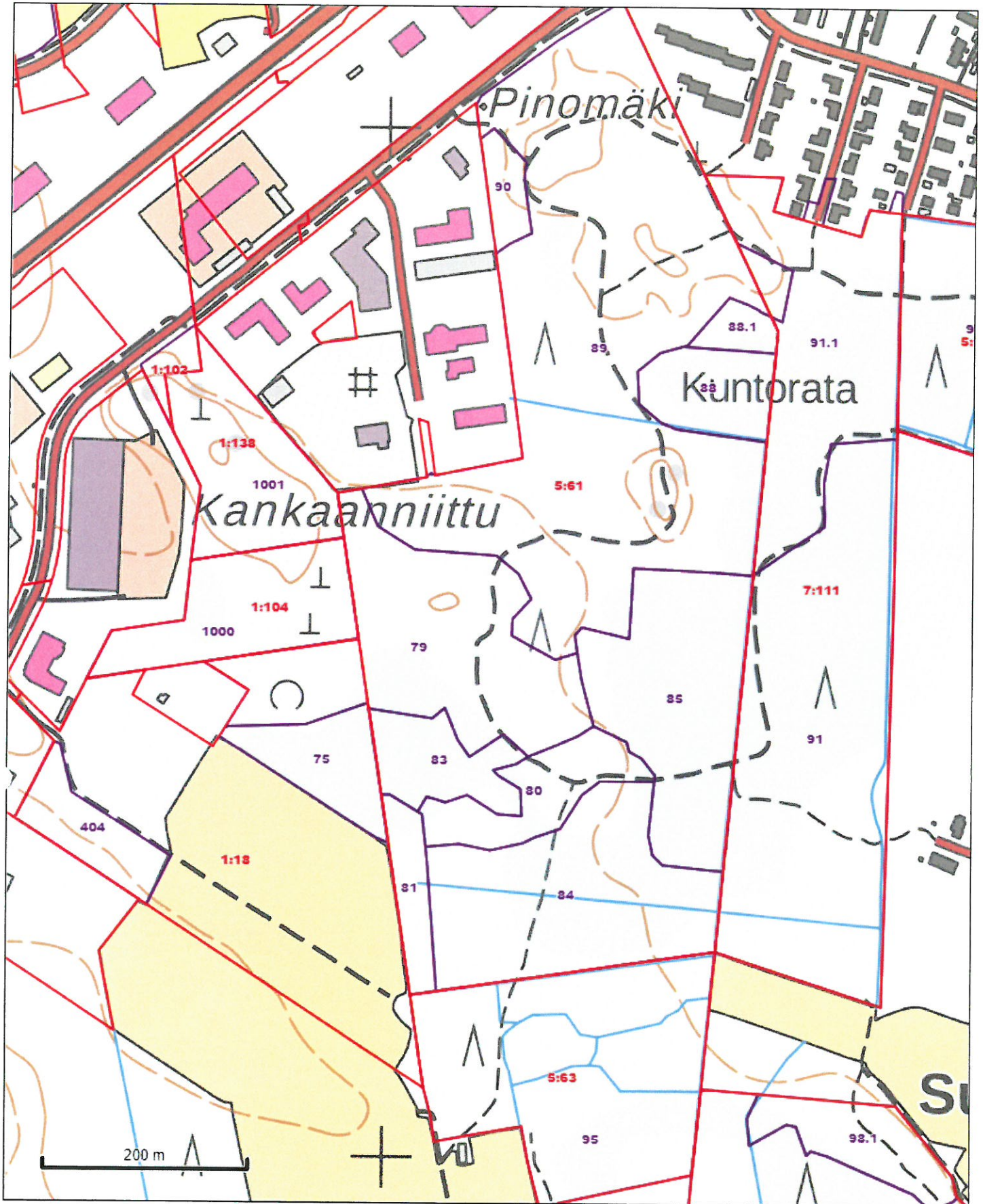
LOIMAAN KAUPUNKI
LOIMIJOENTIE 74
32440 ALASTARO

METSÄNHOITUYHDISTYS LOIMIJOKI RY
Kunta: Loimaa
Kylä: HATTULA
Tila: HAAVIKKO
Kp: 284102, 6751537

KIINTEISTÖKARTTA
2.11.2022 klo 13.56
Kiinteistö: 430-453-1-44
Alue: 1,3 ha
Mittakaava: 1:5000

402-1-18
402-1-102
402-1-104
402-1-138
406-5-61
406-5-63
406-7-111

© MML



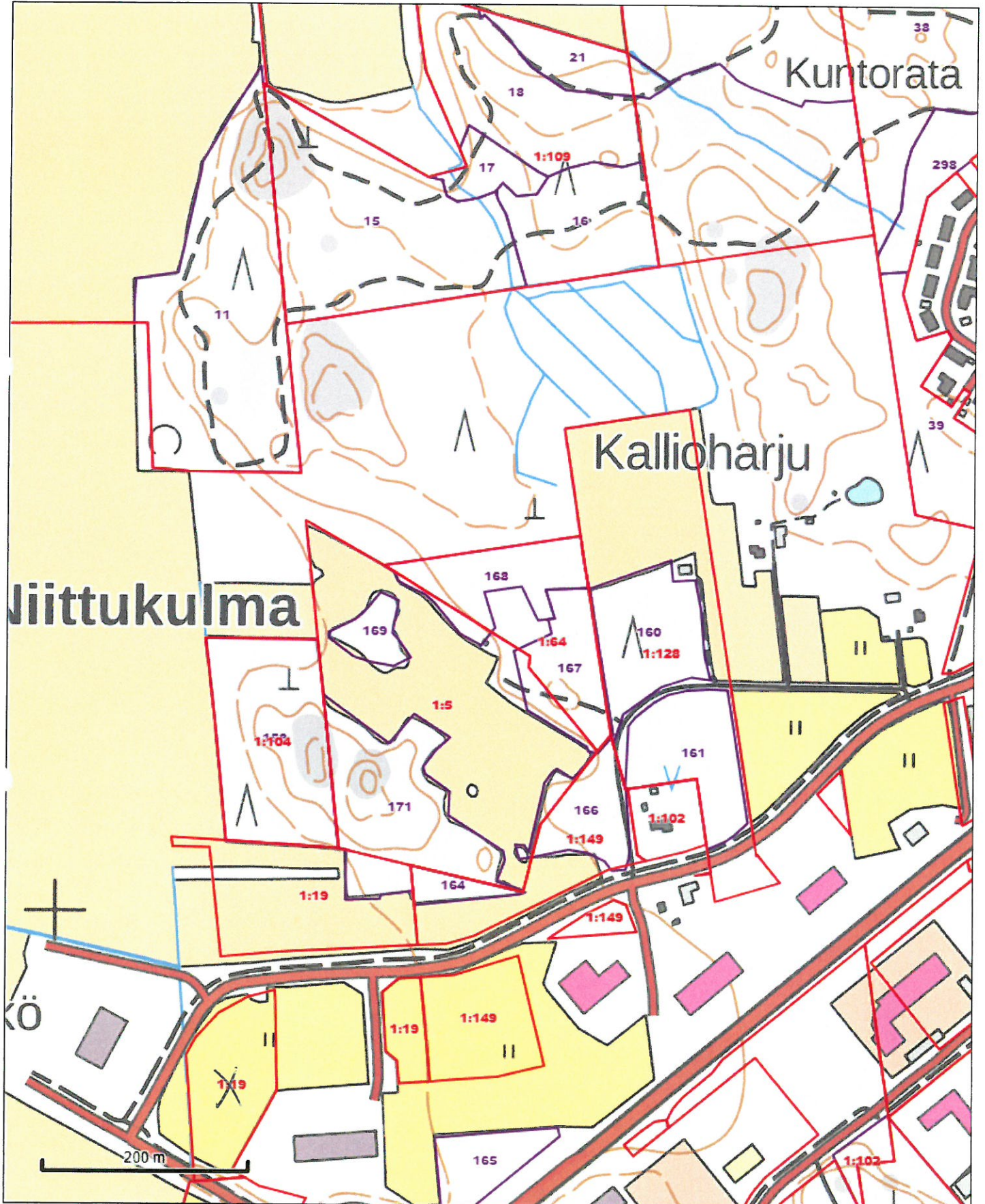
402-1-5
402-1-19
402-1-64
402-1-104
402-1-128
402-1-148

LOIMAAN KAUPUNKI
LOIMOJENTIE 74
32440 ALASTARO

METSÄNHOITOYHDISTYS LOIMIJOEN RY
Kunta: Loimaa
Kylä: HATTULA
Tila: HAAVIKKO
Kp: 283422, 6752298

KIINTEISTÖKARTTA
2.11.2022 klo 13.58
Kiinteistö: 430-453-1-44
Alue: 1,3 ha
Mittakaava: 1:5000

© MML

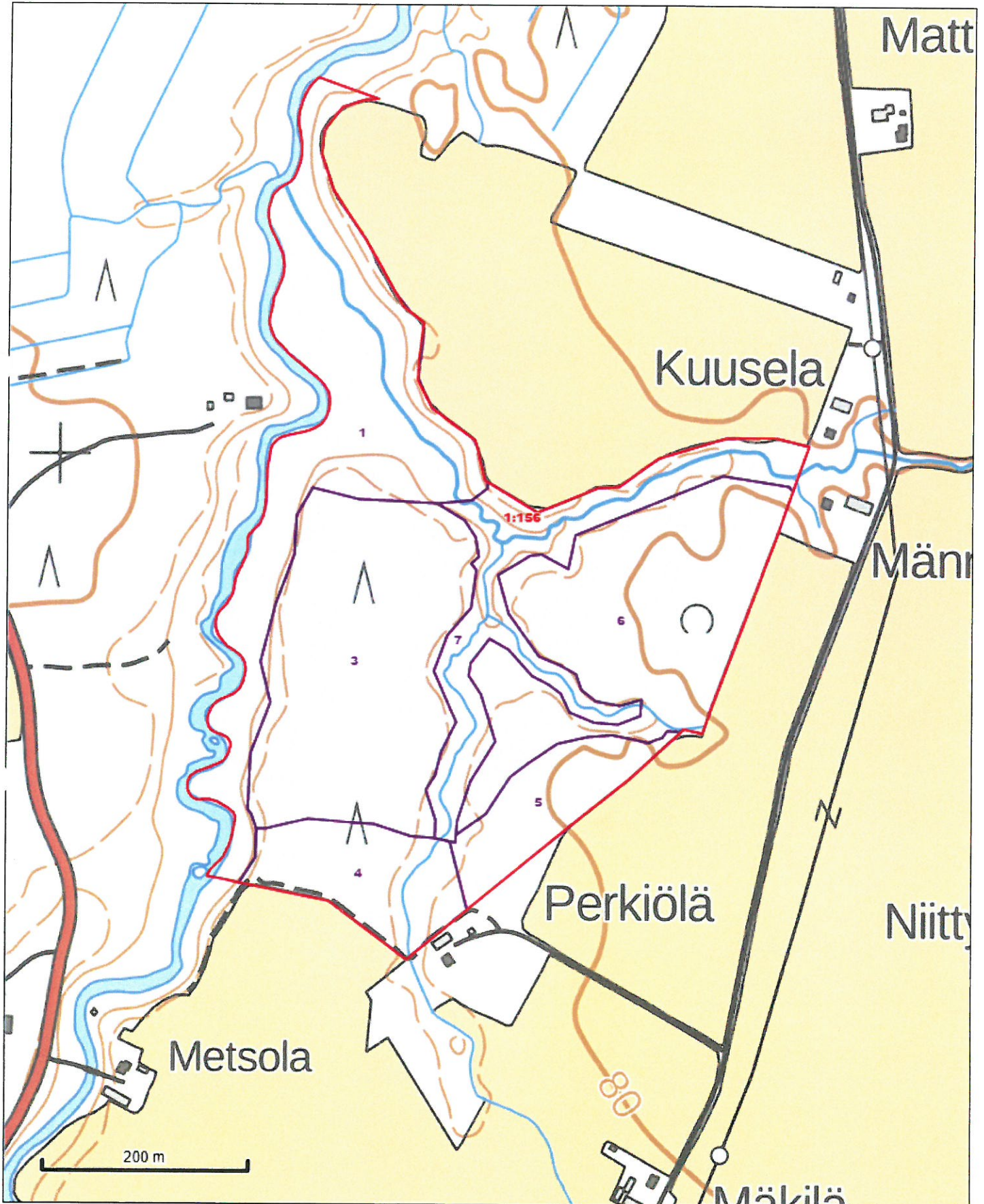


LOIMAAN KAUPUNKI
LOIMIJOENTIE 74
32440 ALASTARO

METSÄNHOITOIHDISTYS LOIMIJOKI RY
Kunta: Loimaa
Kylä: HATTULA
Tila: HAAVIKKO
Kp: 282421, 6751855

KIINTEISTÖKARTTA
2.11.2022 klo 14.11
Kiinteistö: 430-453-1-44 *402-1-156*
Alue: 1,3 ha
Mittakaava: 1:5000

© MML

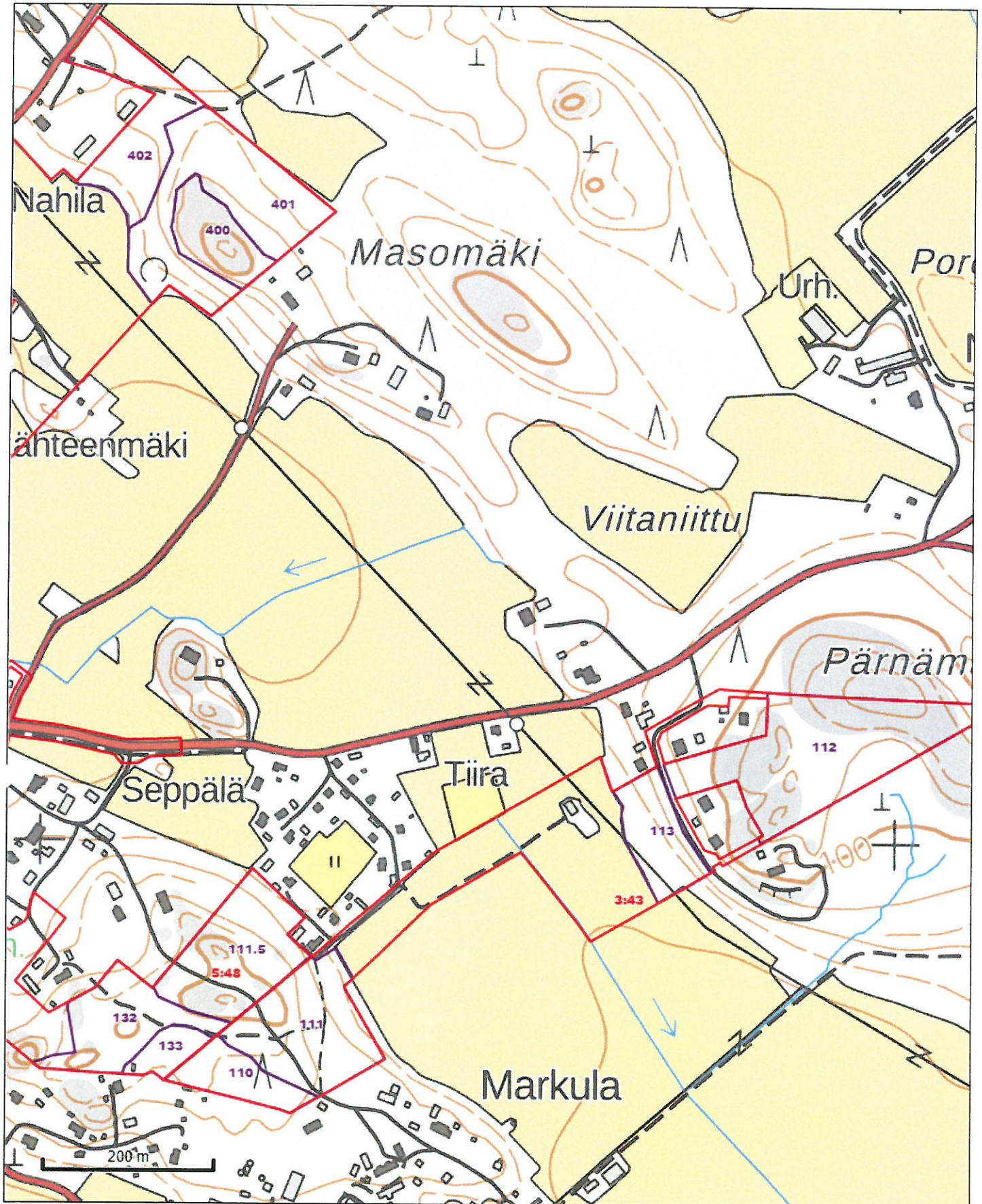


LOIMAAN KAUPUNKI
LOIMIOJENTIE 74
32440 ALASTARO

METSÄNHOITUYHDISTYS LOIMIJOKI RY
Kunta: Loimaa
Kylä: HATTULA
Tila: HAAVIKKO
Kp: 287526, 6752276

KIINTEISTÖKARTTA
2.11.2022 klo 13.51
Kiinteistö: 430-453-1-44
Alue: 1,3 ha
Mittakaava: 1:6000

404-3-93
404-5-48



LOIMAAN KAUPUNKI
LOIMIJOENTIE 74
32440 ALASTARO

METSÄNHOITUYHDISTYS LOIMIJOKI RY
Kunta: Loimaa
Kylä: HATTULA
Tila: HAAVIKKO
Kp: 286684, 6751164

KIINTEISTÖKARTTA

2.11.2022 klo 13.52

Kiinteistö: 430-453-1-44

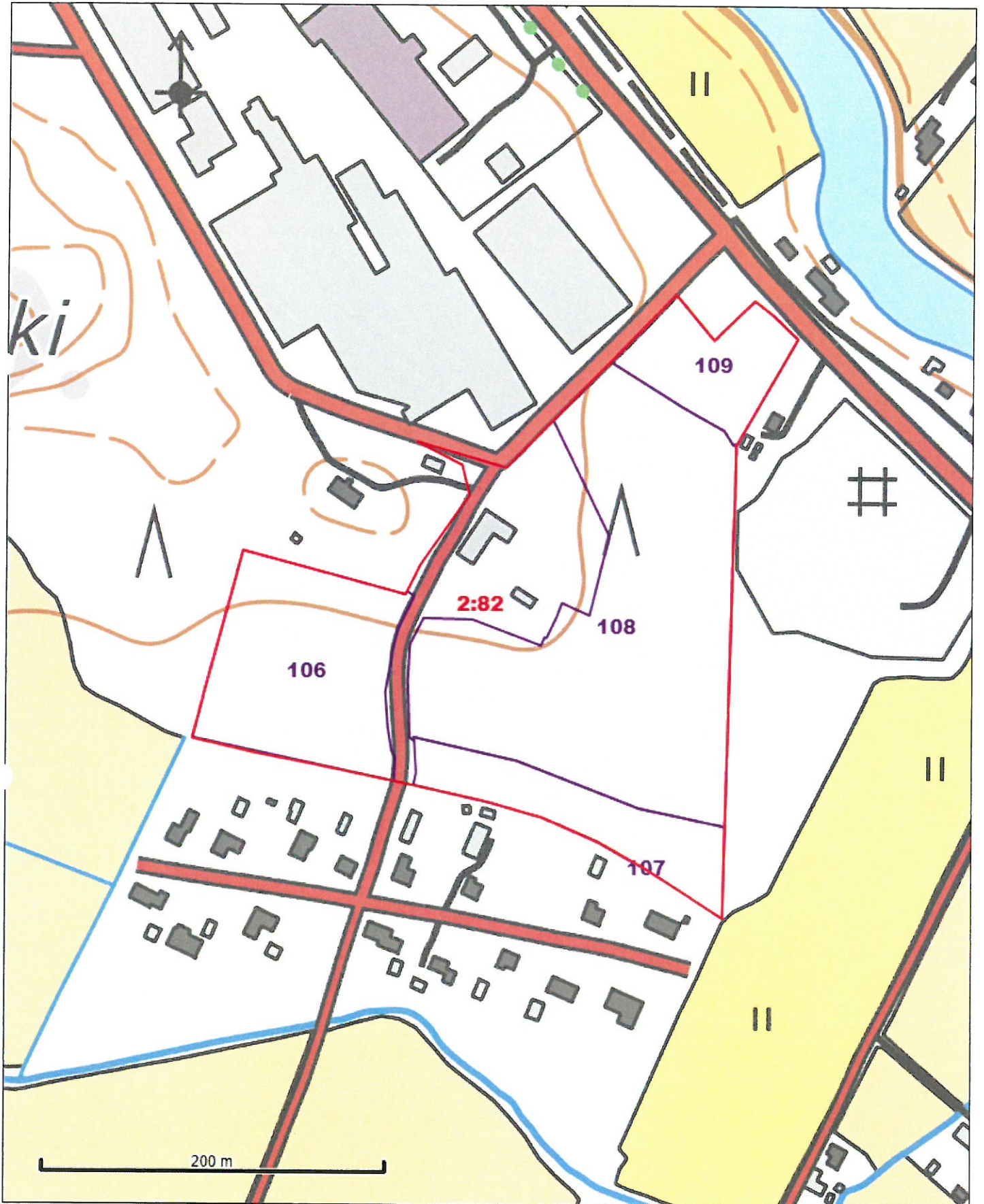
Alue: 1,3 ha

Mittakaava: 1:3000

405-2-82

405-2-82

© MML



LOIMAAN KAUPUNKI
LOIMJOENTIE 74
32440 ALASTARO

METSÄNHOITUYHDISTYS LOIMIJOKI RY
Kunta: Loimaa
Kylä: ILOLA
Tila: ALI-MATTILA
Kp: 287456, 6754044

KIINTEISTÖKARTTA
2.11.2022 klo 09.52
Kiinteistö: 430-457-1-67 *406-1-57*
Alue: 70,8 ha
Mittakaava: 1:2517



LOIMAAN KAUPUNKI
LOIMOJENTIE 74
32440 ALASTARO

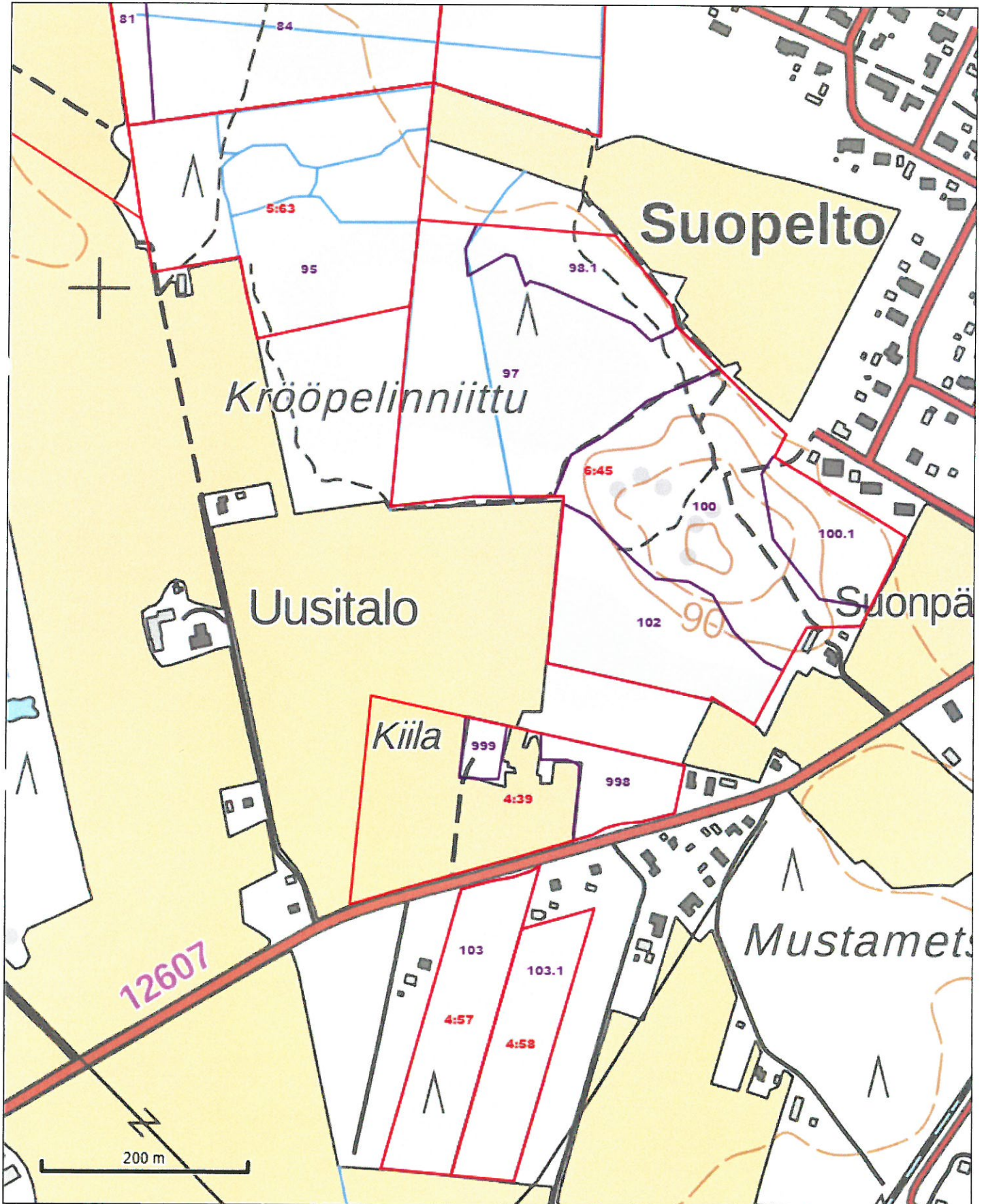
METSÄNHOITUYHDISTYS LOIMIJOKI RY

Kunta: Loimaa
Kylä: HATTULA
Tila: HAAVIKKO
Kp: 284383, 6750694

KIINTEISTÖKARTTA

2.11.2022 klo 13.55
Kiinteistö: 430-453-144
Alue: 1,3 ha
Mittakaava: 1:5000

406-4-39
~~406-4-57~~
~~406-4-58~~
406-5-63
406-6-45



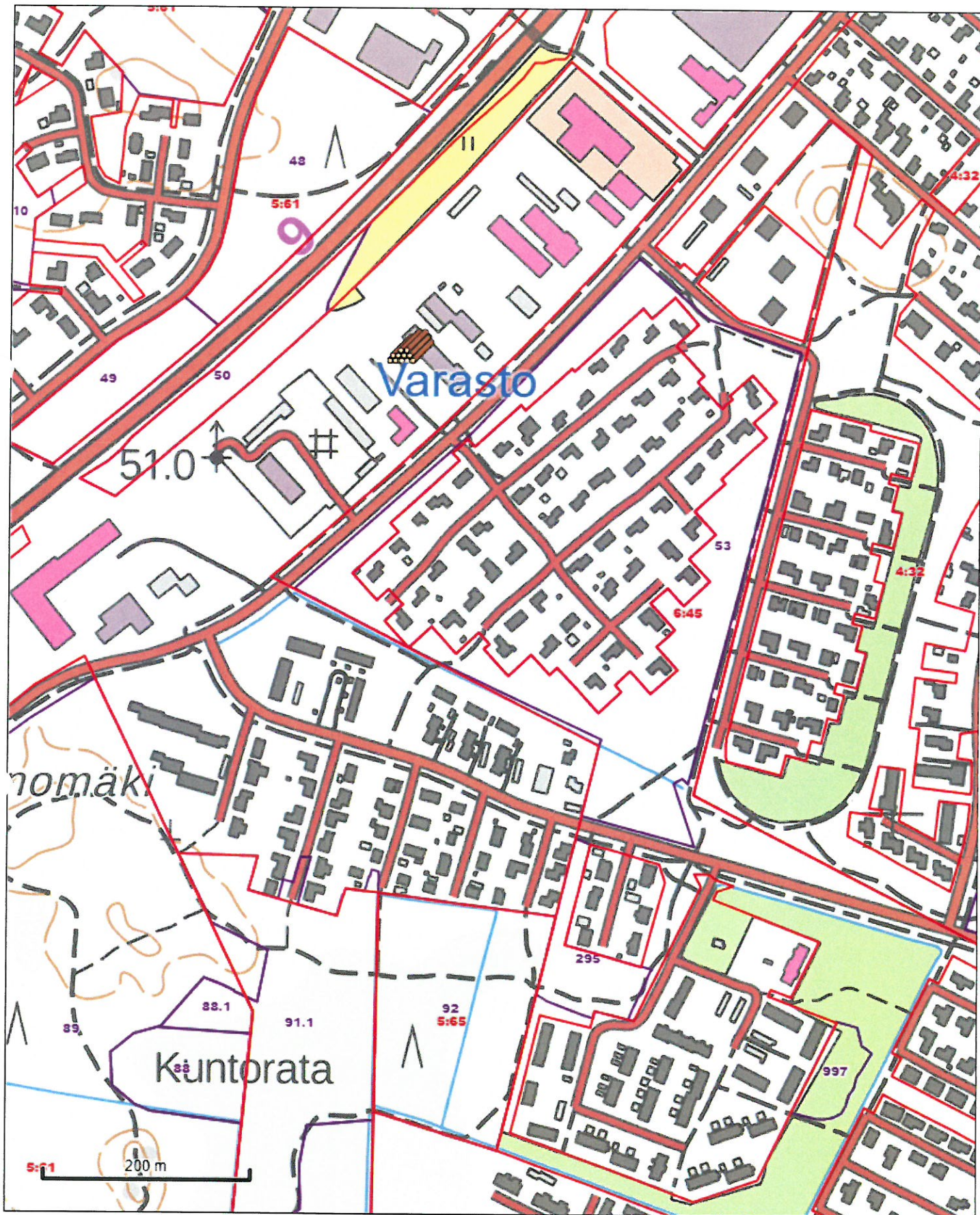
LOIMAAN KAUPUNKI
LOIMIJOENTIE 74
32440 ALASTARO

METSÄNHOITUYHDISTYS LOIMIJOKI RY
Kunta: Loimaa
Kylä: HATTULA
Tila: HAAVIKKO
Kp: 284612, 6752192

KIINTEISTÖKARTTA
2.11.2022 klo 13.57
Kiinteistö: 430-453-1-44
Alue: 1,3 ha
Mittakaava: 1:5000

406-5-65
406-6-45

© MML



LOIMAAN KAUPUNKI
LOIMIOENTIE 74
32440 ALASTARO

METSÄNHOITOYHDISTYS LOIMIJOKI RY

Kunta: Loimaa
Kylä: VESIKOSKI
Tila: MYLLYK PEL
Kp: 285466, 6752038

KIINTEISTÖKARTTA

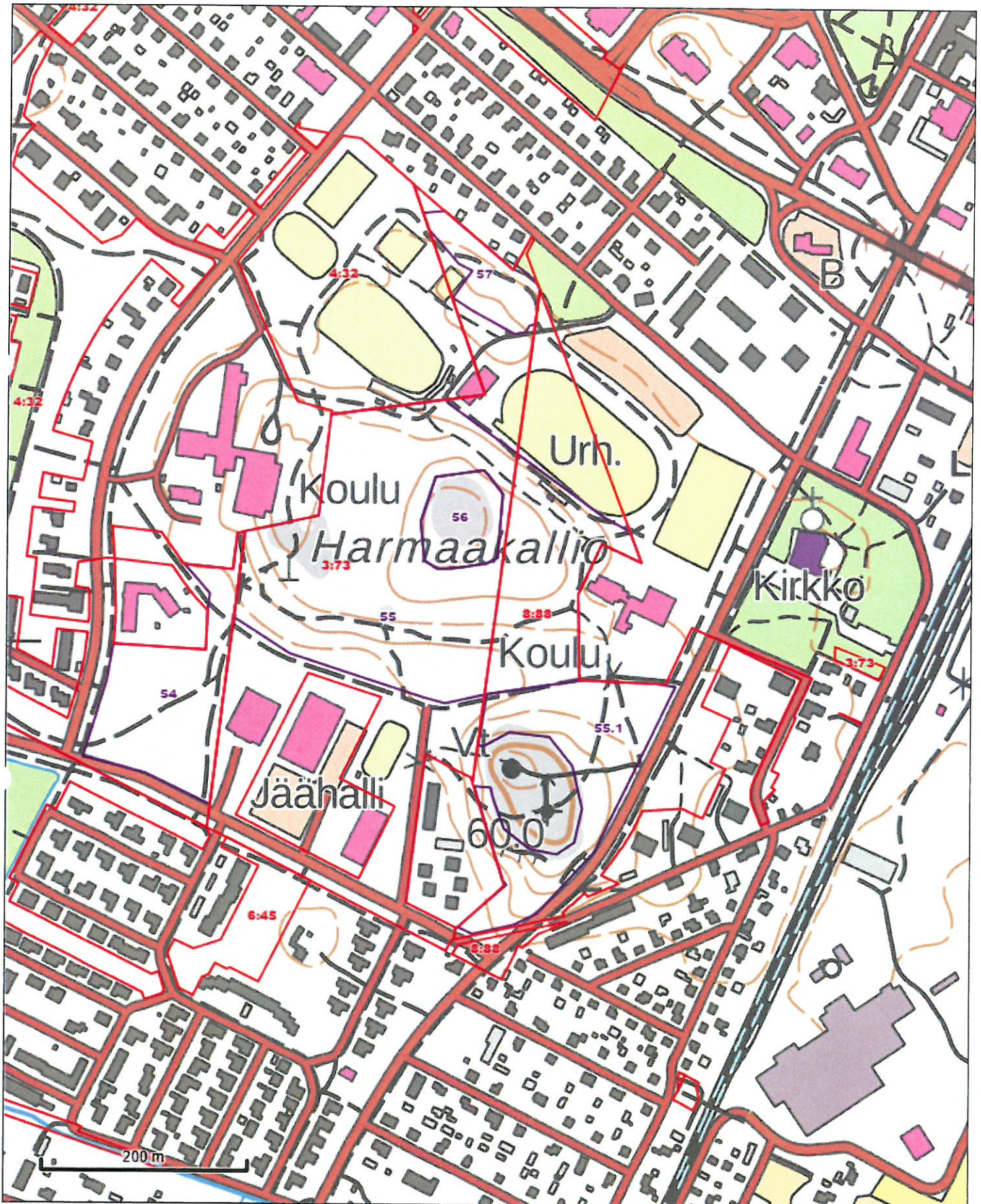
2.11.2022 klo 13.06

Kiinteistö: 430-406-9-211

Alue: 37,3 ha

Mittakaava: 1:5000

© MML



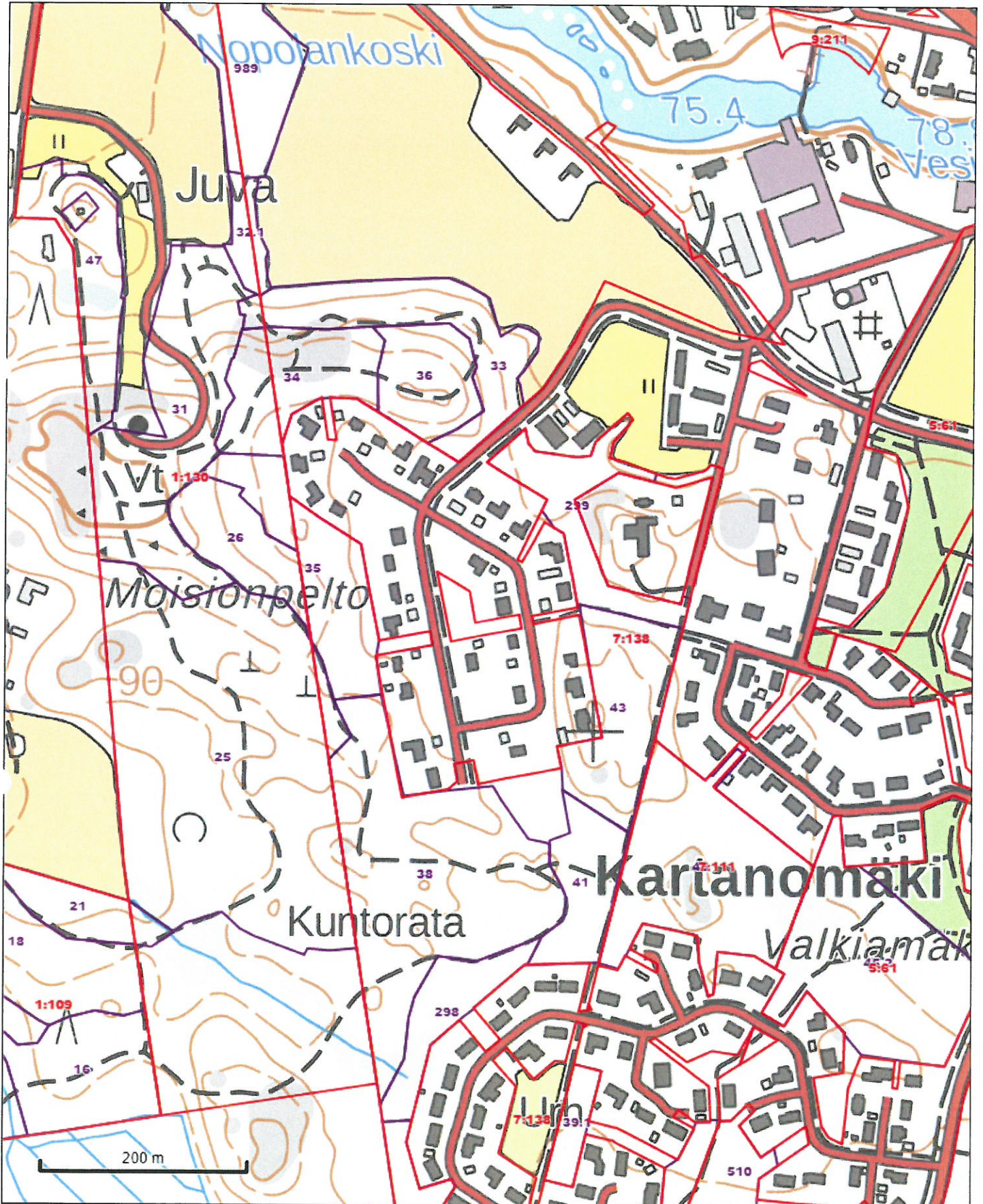
LOIMAAN KAUPUNKI
LOIMIJOENTIE 74
32440 ALASTARO

METSÄNHOITUYHDISTYS LOIMIJOKI RY
Kunta: Loimaa
Kylä: HATTULA
Tila: HAAVIKKO
Kp: 283899, 6753122

KIINTEISTÖKARTTA
2.11.2022 klo 14.00
Kiinteistö: 430-453-1-44
Alue: 1,3 ha
Mittakaava: 1:5000

402-1-157
406-5-61
406-7-138
406-9-211

© MML



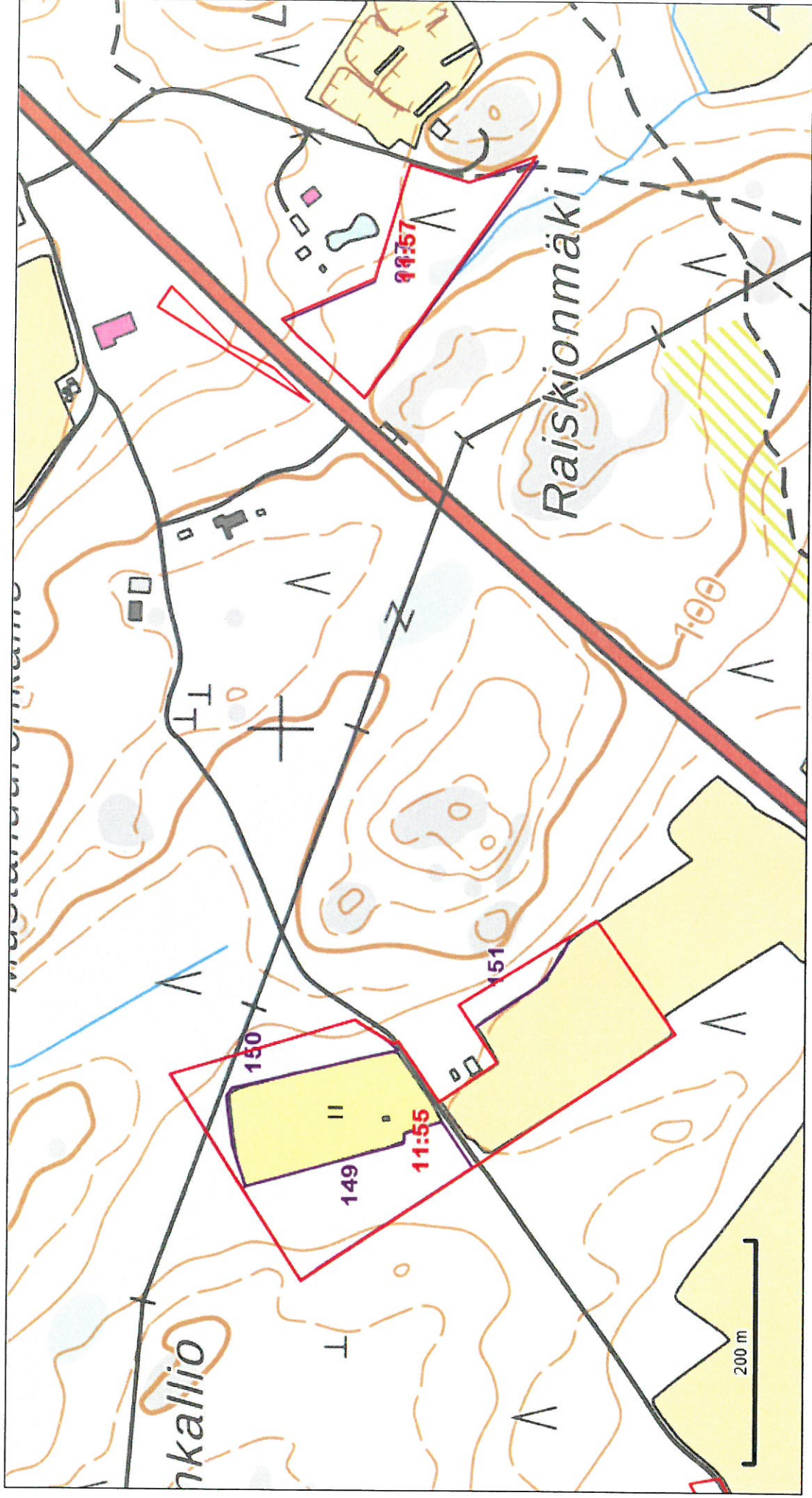
LOIMAAN KAUPUNKI
LOIMIJOENTIE 74
32440 ALASTARO

© MML

METSÄNHÖITÖYHDISTYS LOIMIJOKI RY
Kunta: Loimaa
Kylä: ILOLA
Tila: ALI-MATTILA
Kp: 285986, 6754884

KIINTEISTÖKARTTA
2.11.2022 klo 09.56
Kiinteistö: 430-457-1-67
Alue: 70,8 ha
Mittakaava: 1:4980

406-11-55
406-11-57



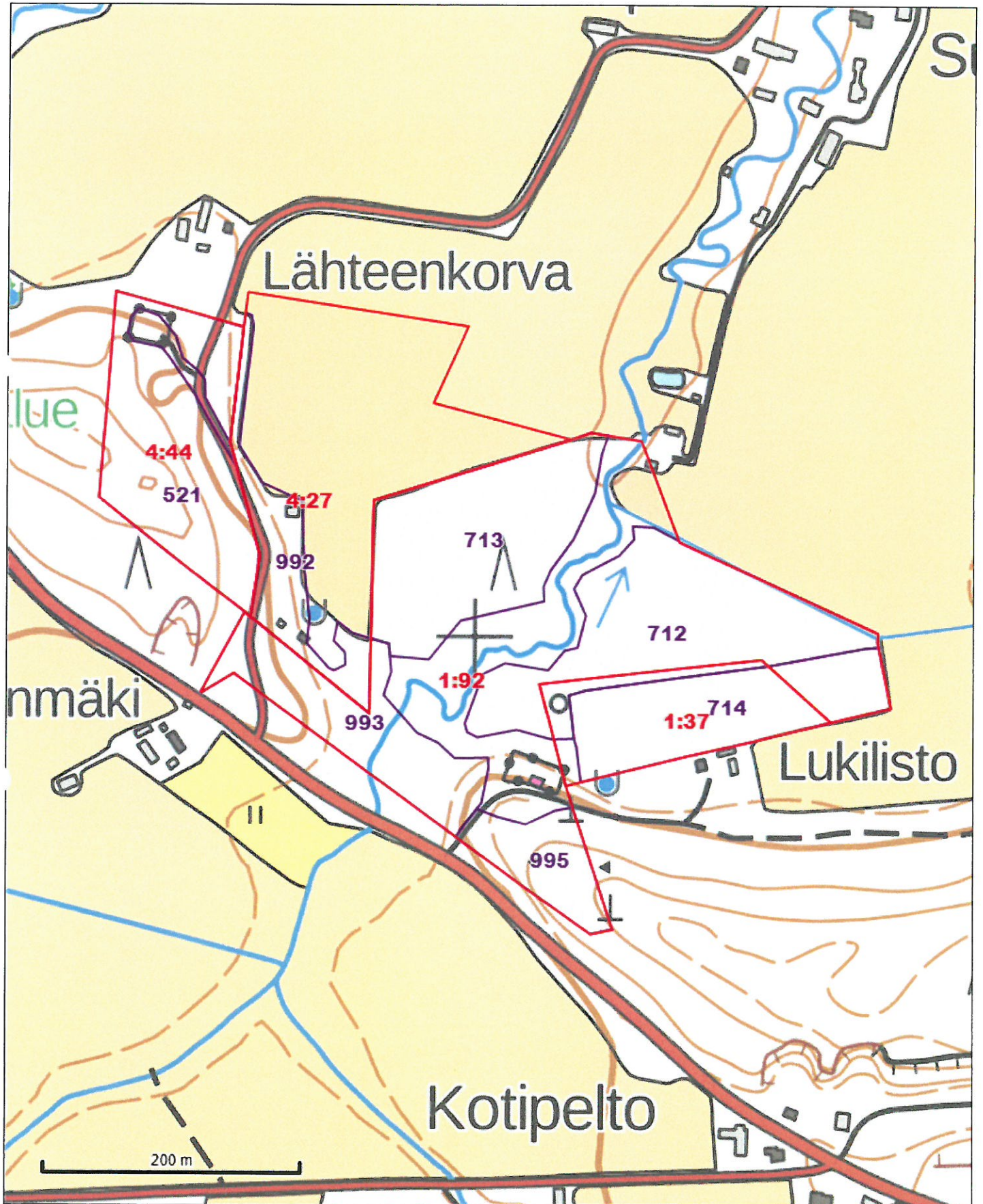
LOIMAAN KAUPUNKI
LOIMOJENTIE 74
32440 ALASTARO

METSÄNHOITOYHDISTYS LOIMIJOKI RY
Kunta: Loimaa
Kylä: HATTULA
Tila: HAAVIKKO
Kp: 273013, 6749025

KIINTEISTÖKARTTA
2.11.2022 klo 14.18
Kiinteistö: 430-453-1-44
Alue: 1,3 ha
Mittakaava: 1:4000

431
~~419~~-1-37
~~419~~-1-92
419-4-27
419-4-44

© MML



LOIMAAN KAUPUNKI
LOIMIJOENTIE 74
32440 ALASTARO

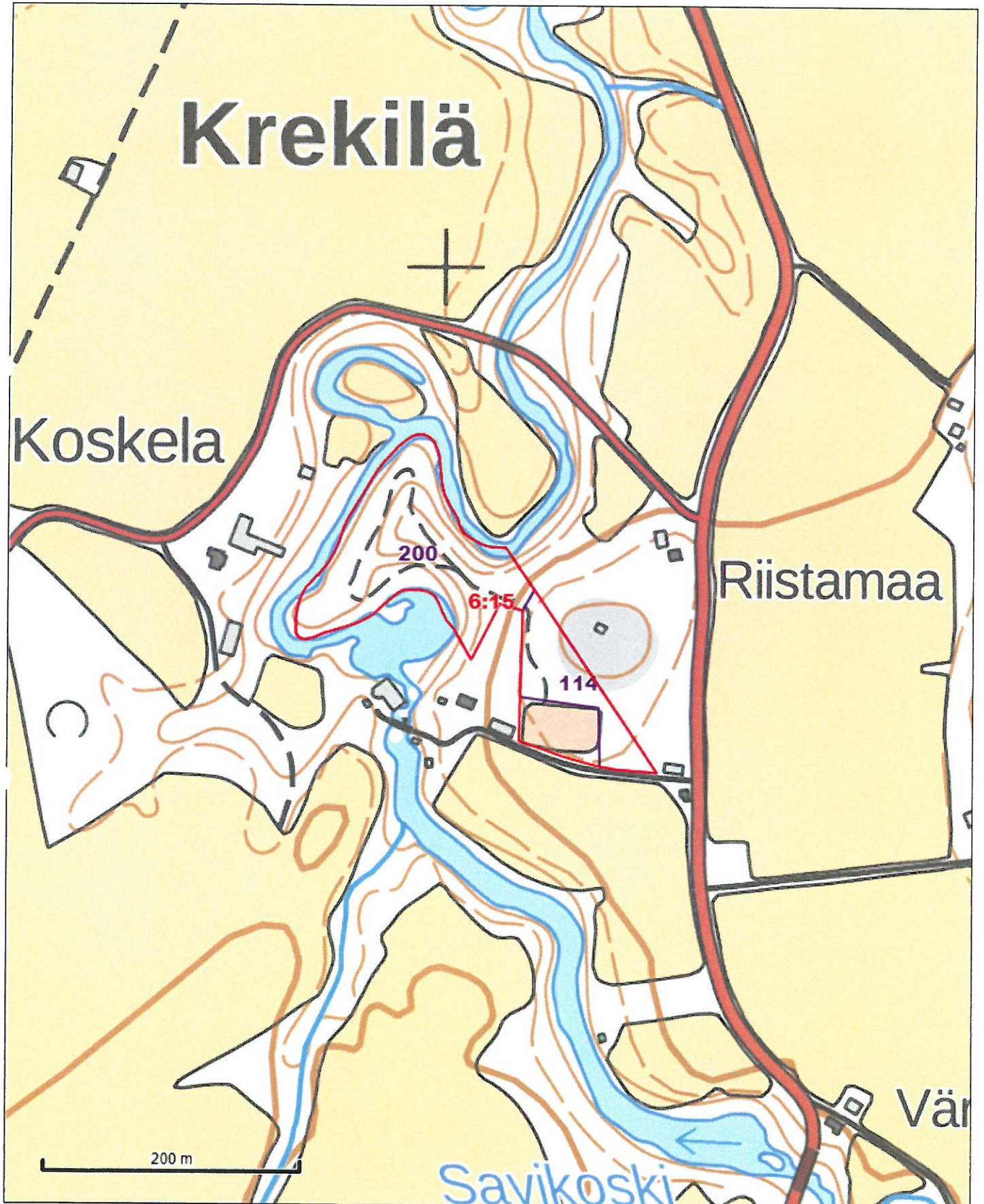
METSÄNHOITOYHDISTYS LOIMIJOKI RY

Kunta: Loimaa
Kylä: HATTULA
Tila: HAAVIKKO
Kp: 276038, 6749738

KIINTEISTÖKARTTA

2.11.2022 klo 14.19
Kiinteistö: 430-453-1-44 *419-6-15*
Alue: 1,3 ha
Mittakaava: 1:4000

© MML

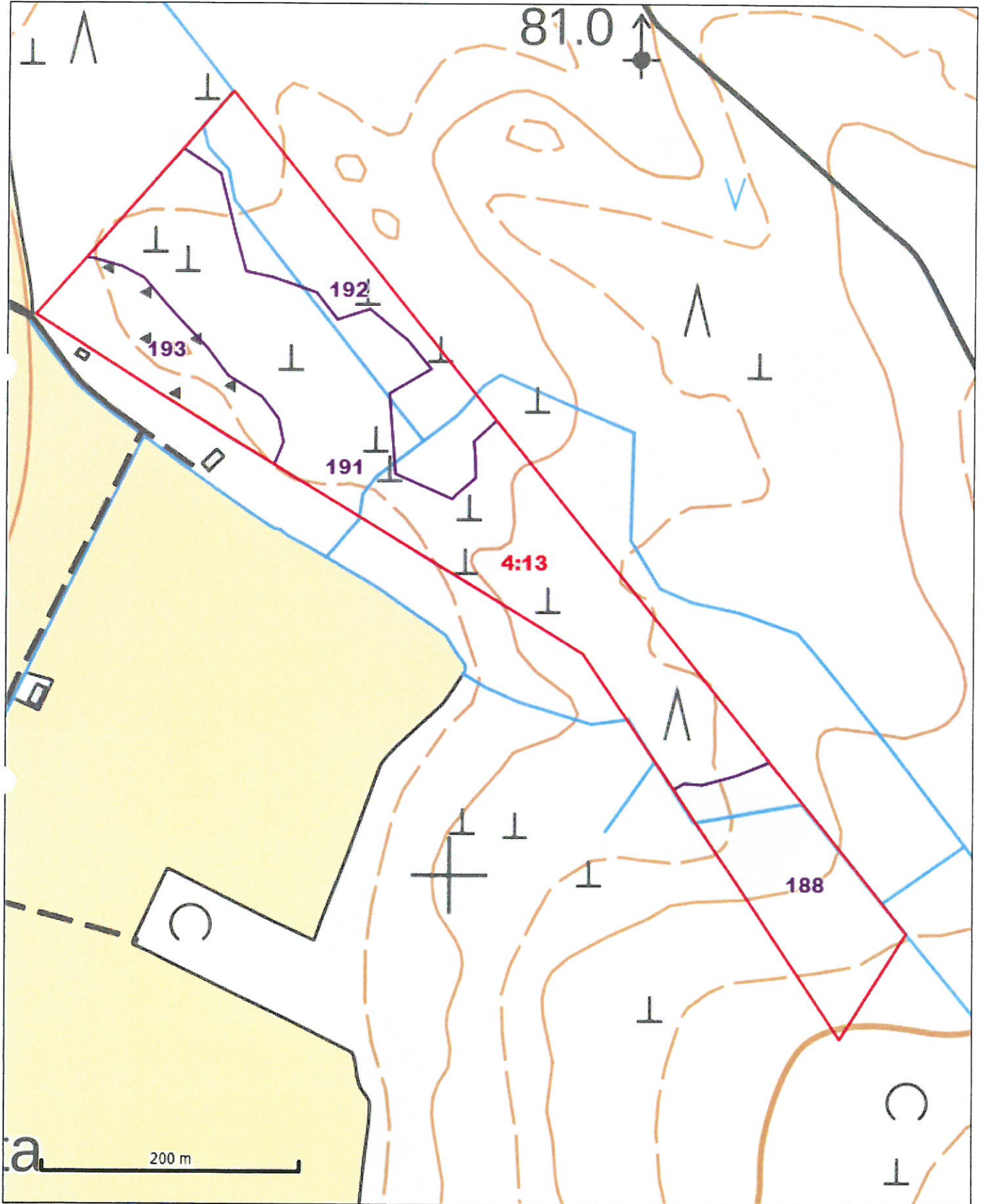


LOIMAAN KAUPUNKI
LOIMOJENTIE 74
32440 ALASTARO

METSÄNHOITOYHDISTYS LOIMIJOKI RY
Kunta: Loimaa
Kylä: HATTULA
Tila: HAAVIKKO
Kp: 284032, 6746211

KIINTEISTÖKARTTA
2.11.2022 klo 14.14
Kiinteistö: 430-453-1-44 *432-4-13*
Alue: 1,3 ha
Mittakaava: 1:4000

© MML

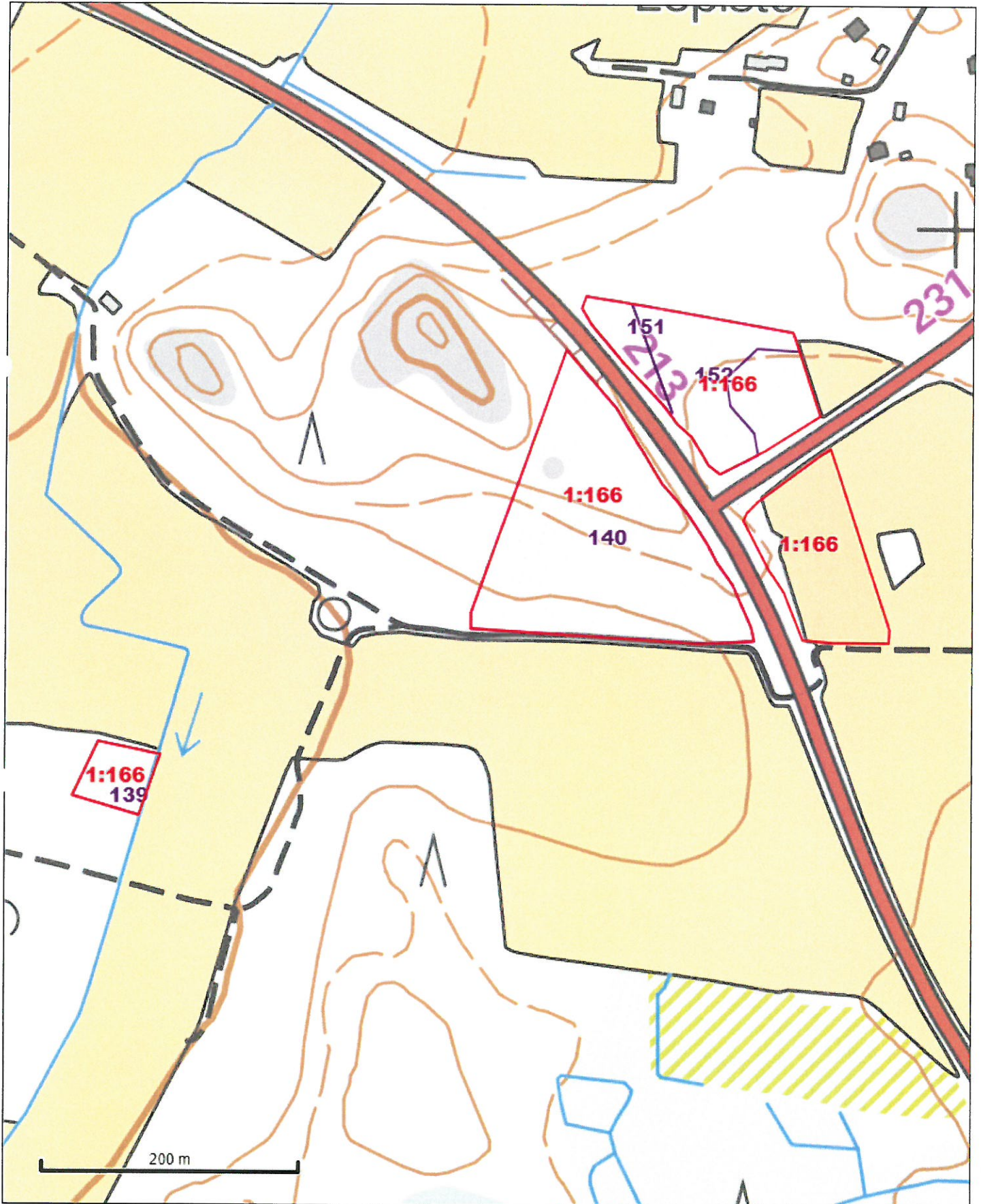


LOIMAAN KAUPUNKI
LOIMIJOENTIE 74
32440 ALASTARO

METSÄNHOITUYHDISTYS LOIMIJOKI RY
Kunta: Loimaa
Kylä: HATTULA
Tila: HAAVIKKO
Kp: 274638, 6763707

KIINTEISTÖKARTTA 468-1-166
2.11.2022 klo 14.26
Kiinteistö: 430-453-1-44 (438-1-166)
Alue: 1,3 ha
Mittakaava: 1:4000

© MML



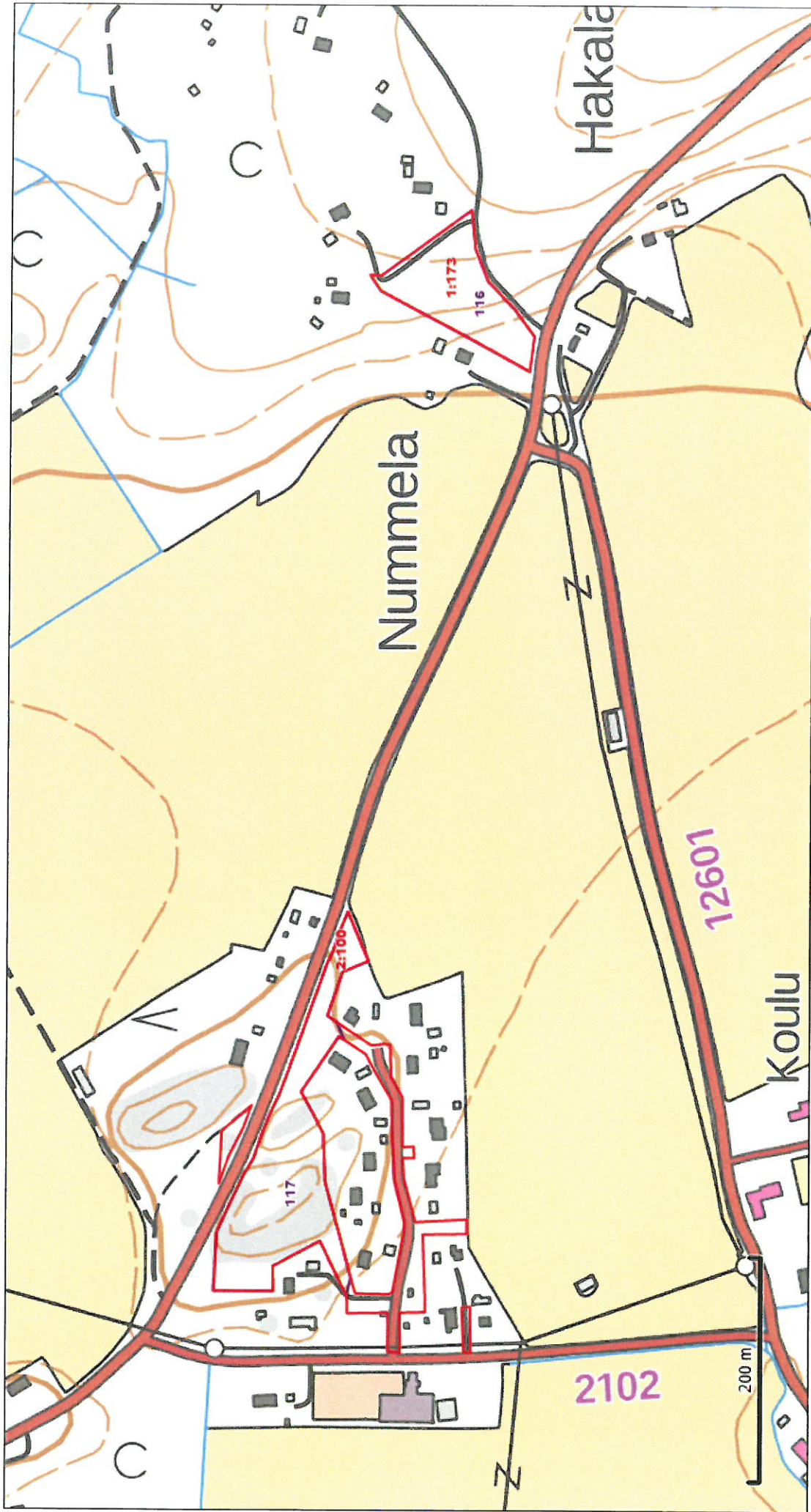
LOIMAAN KAUPUNKI
LOIMIJOENTIE 74
32440 ALASTARO

METSÄNHOITUYHDISTYS LOIMIJOEN RY
Kunta: Loimaa
Kylä: HATTULA
Tila: HAAVIKKO
Kp: 276611, 6754479

KIINTEISTÖKARTTA
2.11.2022 klo 14.21
Kiinteistö: 430-453-1-44
Alue: 1,3 ha
Mittakaava: 1:5000

438-1-173
438-2-100

© MML



LOIMAAN KAUPUNKI
LOIMIJOENTIE 74
32440 ALASTARO

METSÄNHOITOIHDISTYS LOIMIJOKI RY
Kunta: Loimaa
Kylä: ILOLA
Tila: ALI-MATTILA
Kp: 292239, 6762272

KIINTEISTÖKARTTA

2.11.2022 klo 09.48

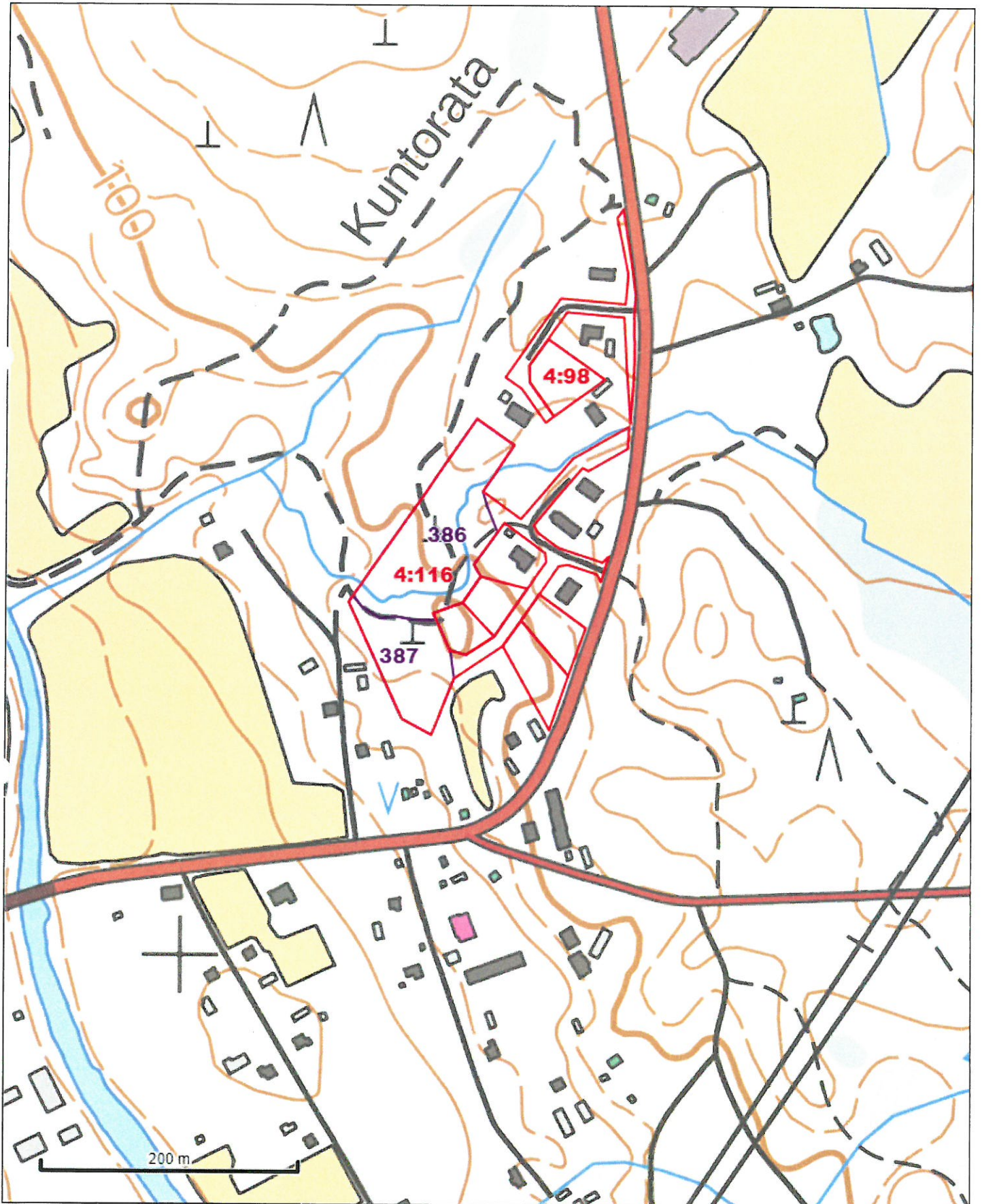
Kiinteistö: 430-457-1-67

Alue: 70,8 ha

Mittakaava: 1:4000

440-4-98
440-4-116

© MML

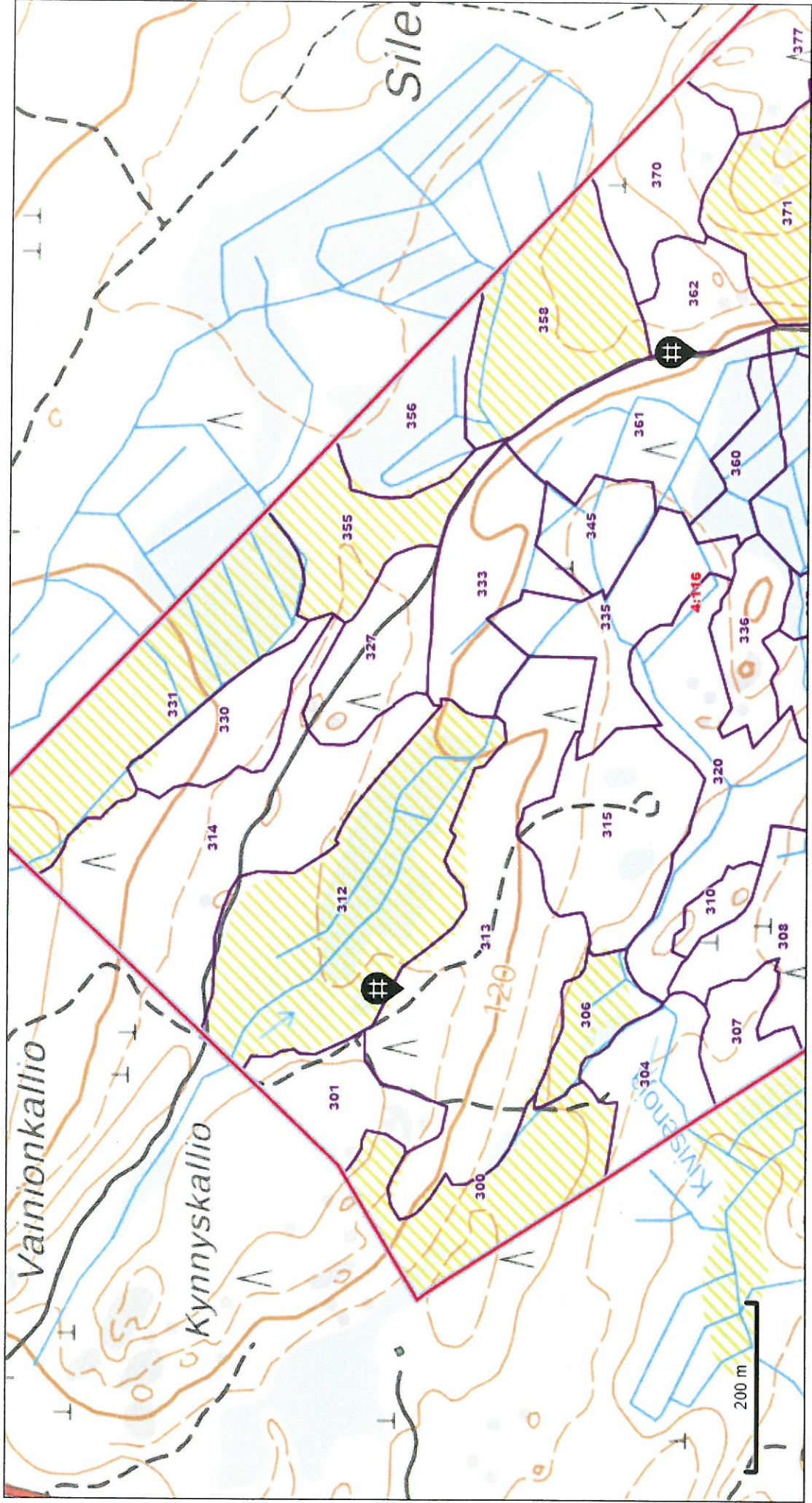


LOIMAAN KAUPUNKI
LOIMIJOENTIE 74
32440 ALASTARO

METSÄNHOITOYHDISTYS LOIMIJOKI RY
Kunta: Loimaa
Kylä: KORPI
Tila: VIIPURI
Kp: 295744, 6757506

KIINTEISTÖKARTTA
2.11.2022 klo 09.10
Kiinteistö: 430-440-4-116
Alue: 171,9 ha
Mittakaava: 1:6609

440-4-116
yläosa



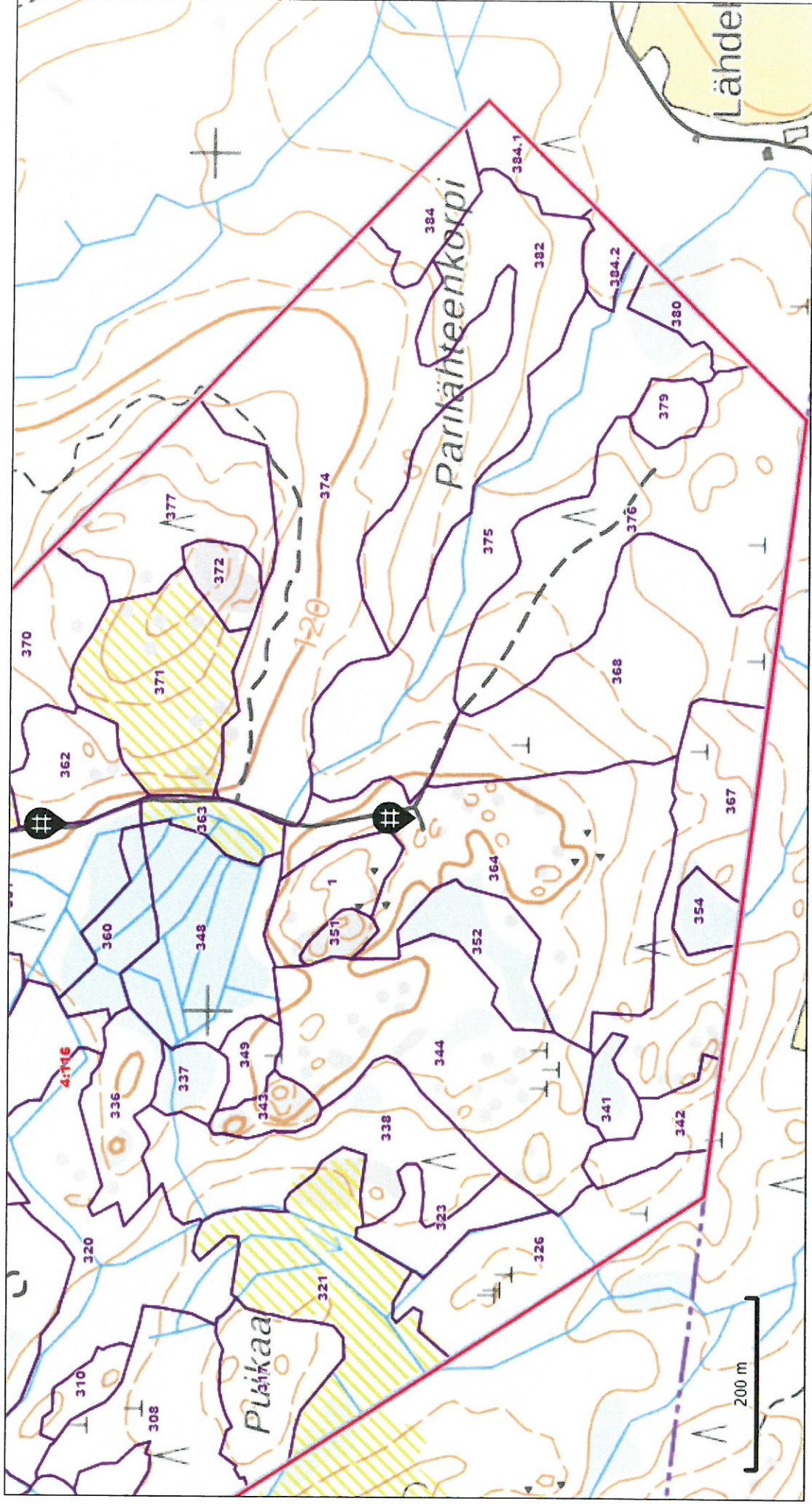
LOIMAAN KAUPUNKI
LOIMOJENTIE 74
32440 ALASTARO

METSÄNHOITOYHDISTYS LOIMOJOKI RY
Kunta: Loimaa
Kylä: KORPI
Tila: VIIPURI
Kp: 296308, 6756765

KIINTEISTÖKARTTA
2.11.2022 klo 09.08
Kiinteistö: 430-440-4-116
Alue: 171,9 ha
Mittakaava: 1:6500

430-4-116
alaosa

© MML



LOIMAAN KAUPUNKI
LOIMOJENTIE 74
32440 ALASTARO

METSÄNHOITUYHDISTYS LOIMIJOKI RY
Kunta: Loimaa
Kylä: ILOLA
Tila: ALI-MATTILA
Kp: 294828, 6766436

KIINTEISTÖKARTTA

2.11.2022 klo 09.49

Kiinteistö: 430-457-1-67

Alue: 70,8 ha

Mittakaava: 1:2500

442-8-2

© MML

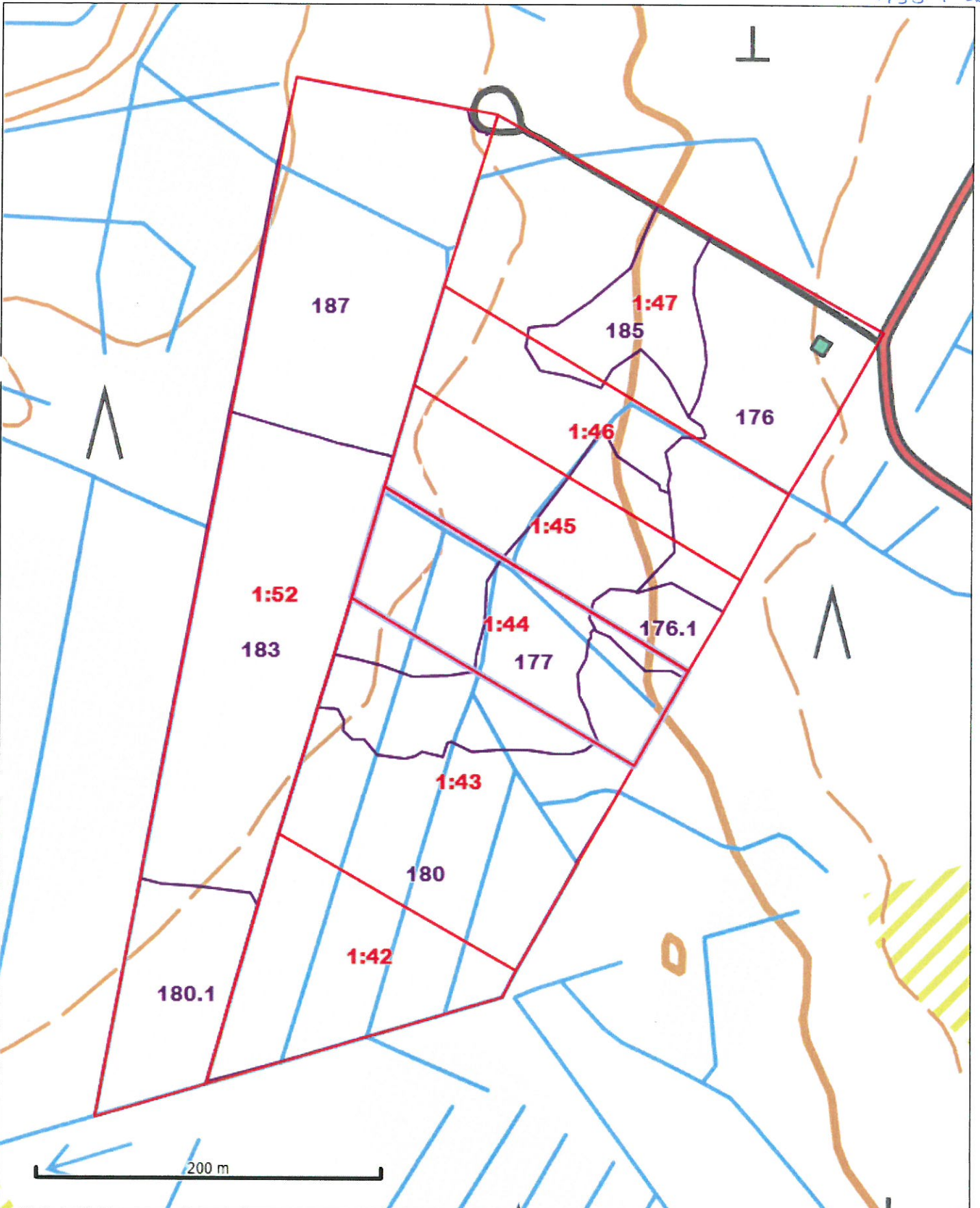


LOIMAAN KAUPUNKI
LOIMOJENTIE 74
32440 ALASTARO

METSÄNHOITOYHDISTYS LOIMIJOKI RY
Kunta: Loimaa
Kylä: HATTULA
Tila: HAAVIKKO
Kp: 285766, 6745370

KIINTEISTÖKARTTA
2.11.2022 klo 14.13
Kiinteistö: 430-453-1-44
Alue: 1,3 ha
Mittakaava: 1:3000

453-1-42
453-1-43
453-1-44
453-1-45
453-1-46
453-1-47
453-1-53



LOIMAAN KAUPUNKI
LOIMIJOENTIE 74
32440 ALASTARO

METSÄNHOITUYHDISTYS LOIMIJOKI RY

Kunta: Loimaa
Kylä: HATTULA
Tila: HAAVIKKO
Kp: 279235, 6770977

KIINTEISTÖKARTTA

2.11.2022 klo 14.30

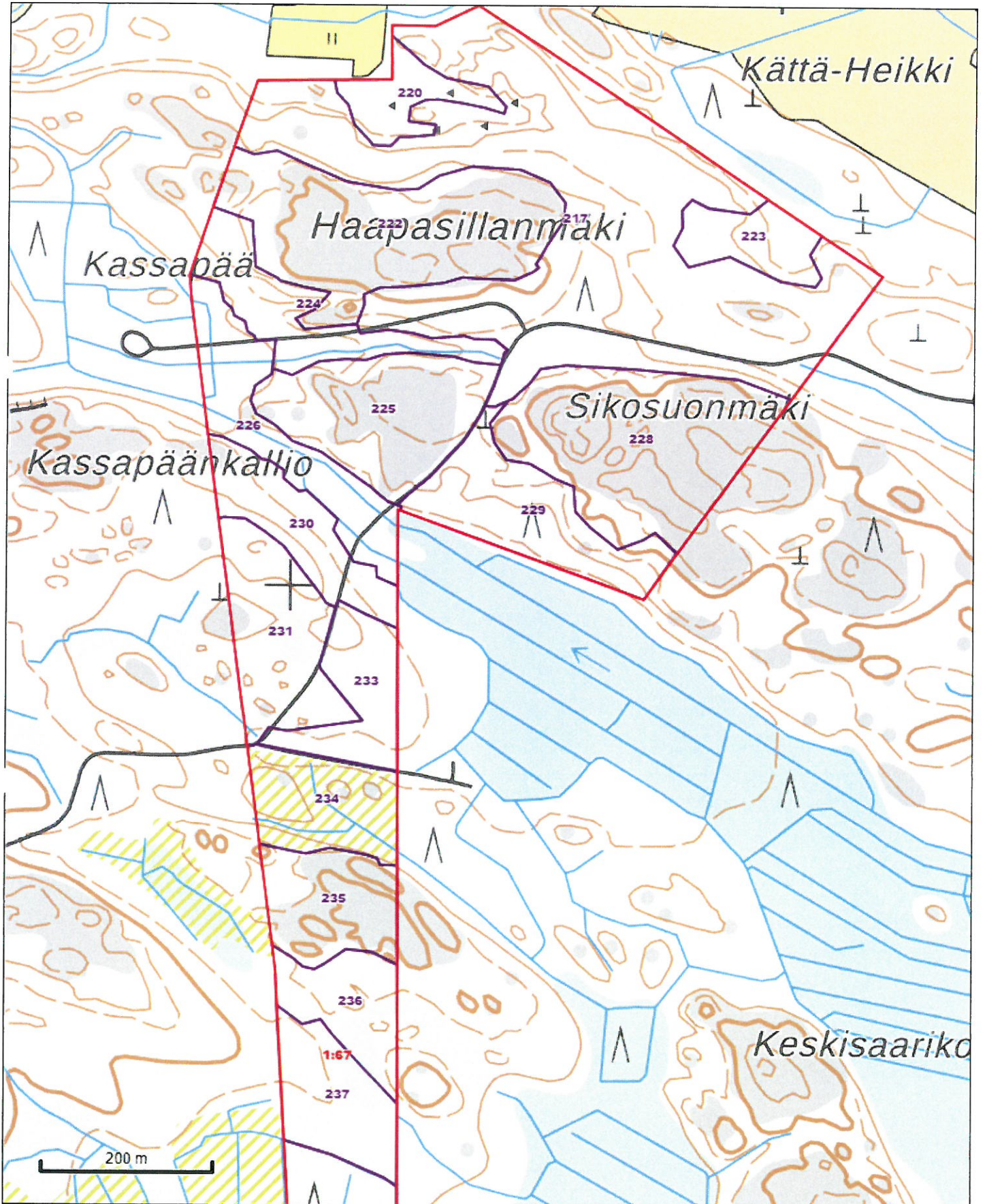
Kiinteistö: 430-453-1-44

Alue: 1,3 ha

Mittakaava: 1:6000

454-1-67
yltosa

© MML

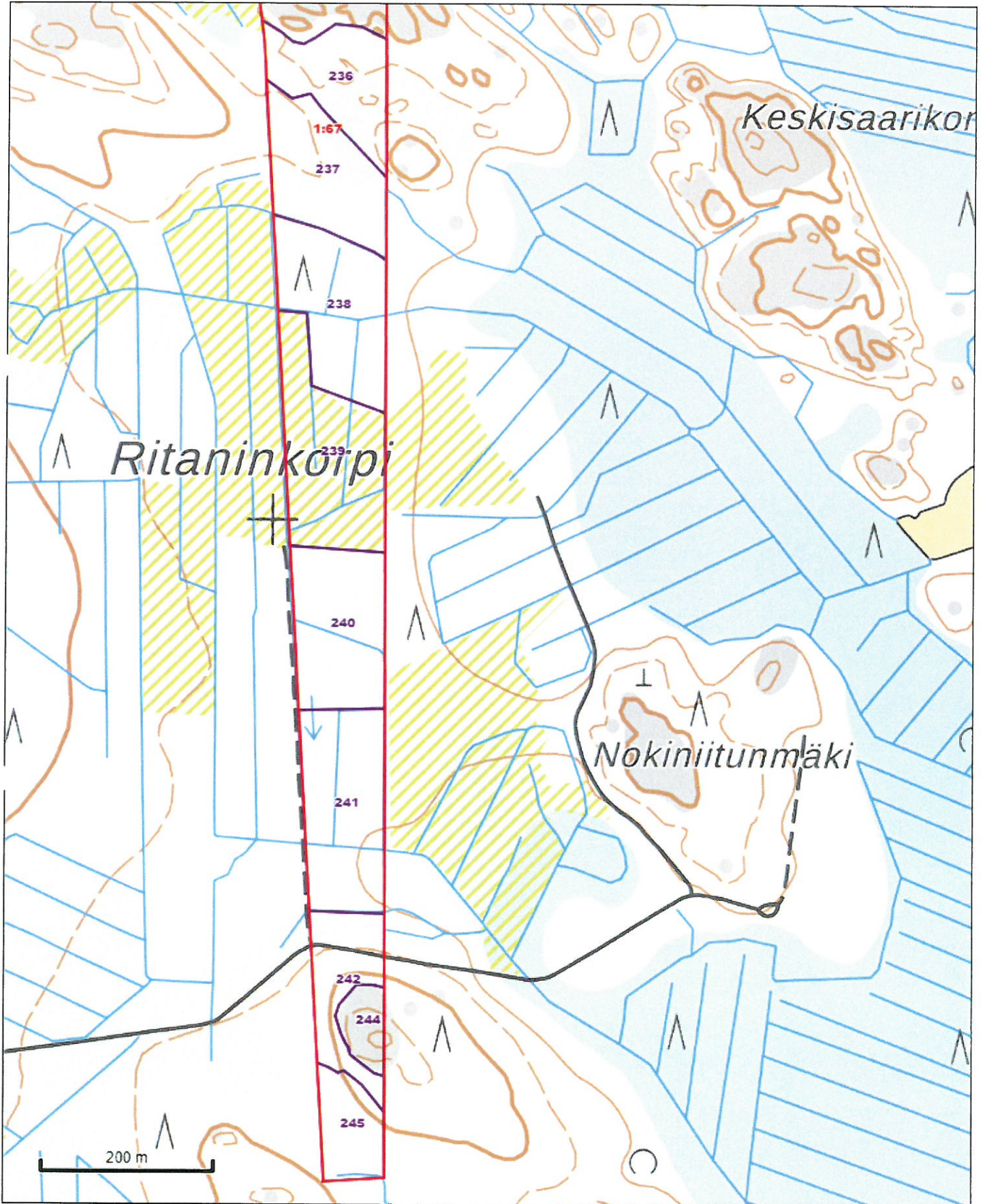


LOIMAAN KAUPUNKI
LOIMOJENTIE 74
32440 ALASTARO

METSÄNHOITOYHDISTYS LOIMIJOKI RY
Kunta: Loimaa
Kylä: HATTULA
Tila: HAAVIKKO
Kp: 279254, 6769903

KIINTEISTÖKARTTA
2.11.2022 klo 14.30
Kiinteistö: 430-453-1-44 *457-1-67*
Alue: 1,3 ha
Mittakaava: 1:6000 *alaosa*

© MML



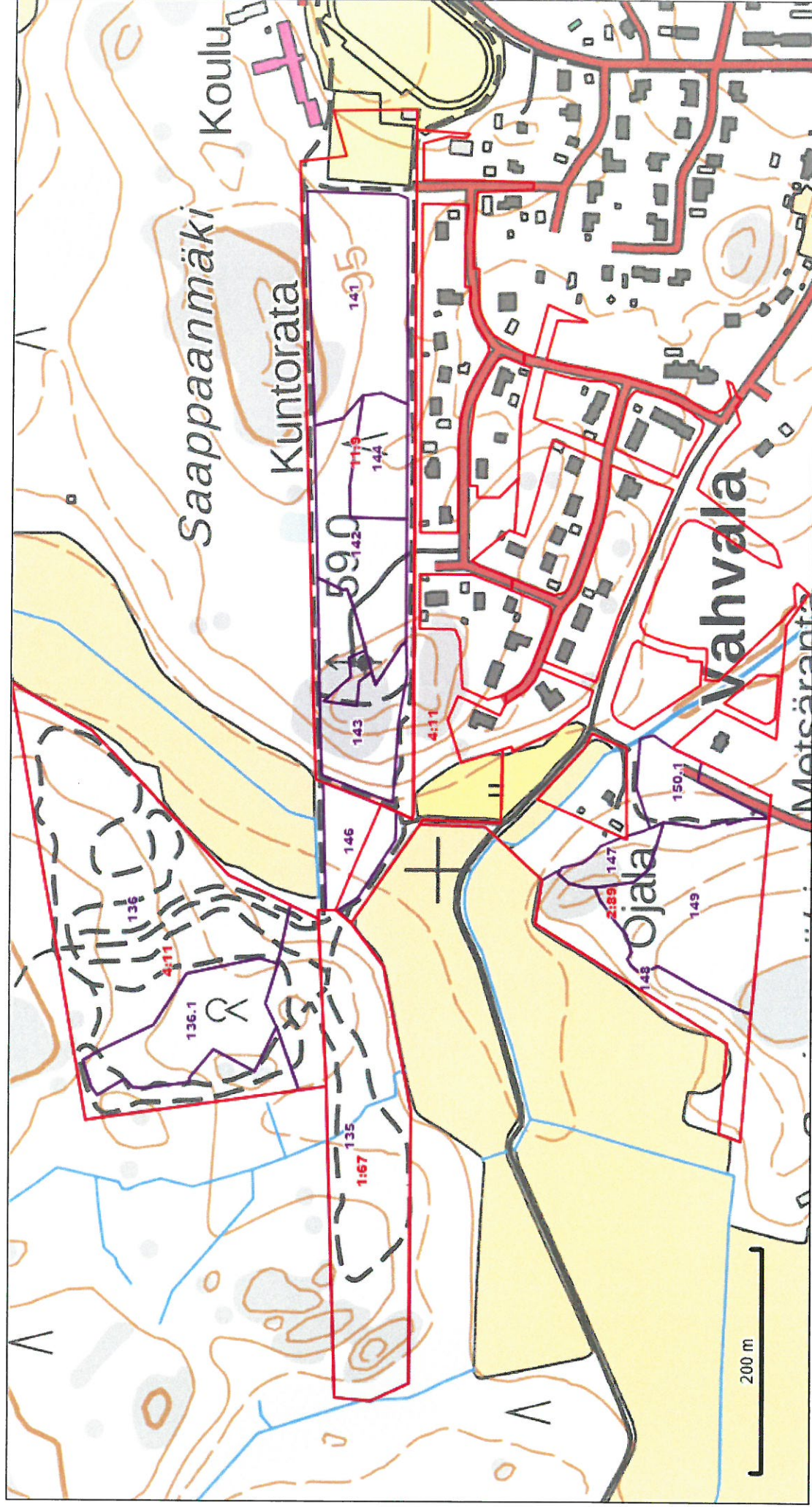
LOIMAAN KAUPUNKI
LOIMIJOENTIE 74
32440 ALASTARO

© MML

METSÄNHOITOYHDISTYS LOIMIJOKI RY
Kunta: Loimaa
Kylä: HATTULA
Tila: HAAVIKKO
Kp: 275108, 6765023

KIINTEISTÖKARTTA
2.11.2022 klo 14.28
Kiinteistö: 430-453-1-44
Alue: 1,3 ha
Mittakaava: 1:5000

457-1-67
457-11-9
462-4-11
471-2-89

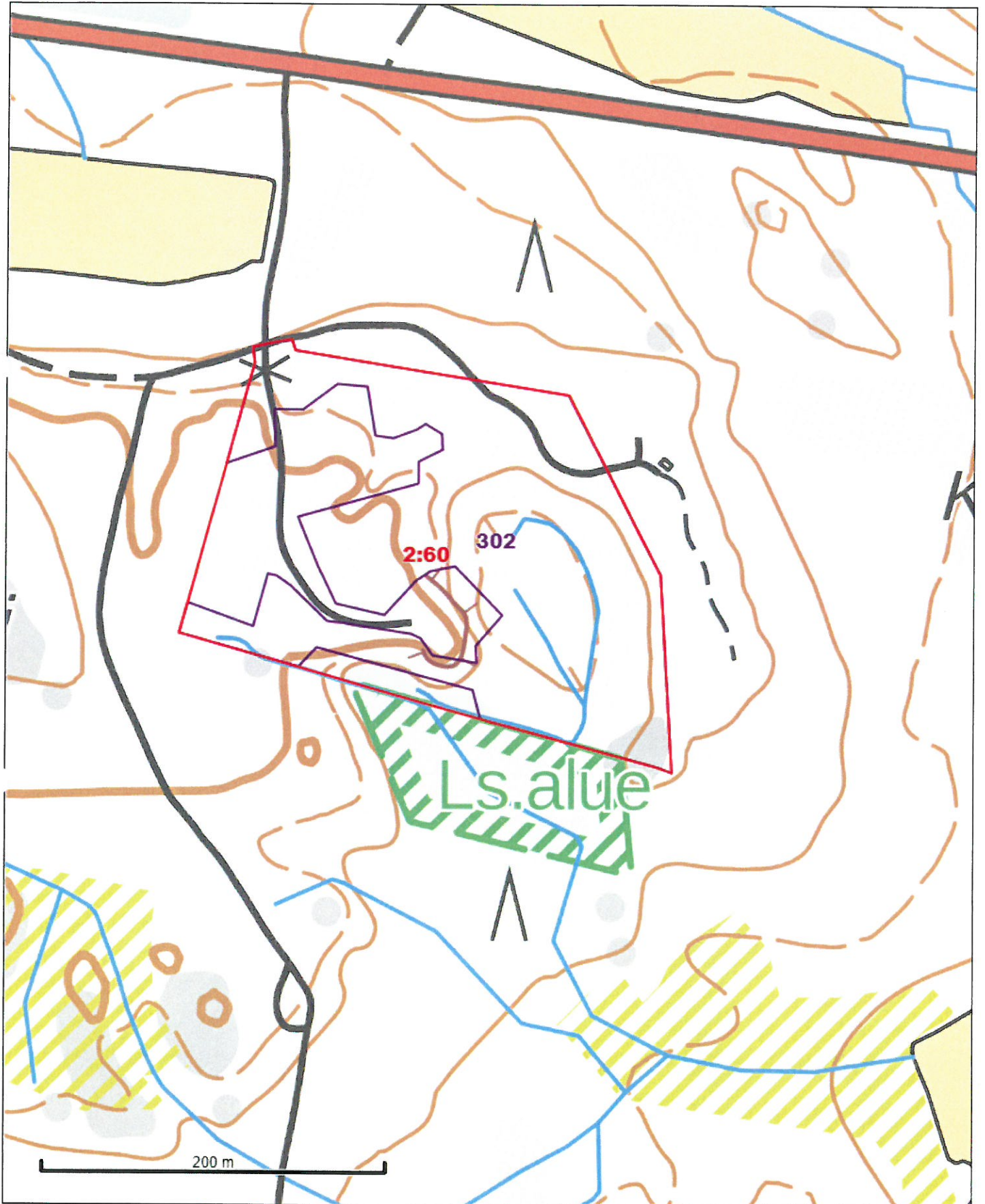


LOIMAAN KAUPUNKI
LOIMJOENTIE 74
32440 ALASTARO

METSÄNHOITOYHDISTYS LOIMIJOEN RY
Kunta: Loimaa
Kylä: HATTULA
Tila: HAAVIKKO
Kp: 273571, 6764096

KIINTEISTÖKARTTA
2.11.2022 klo 14.24
Kiinteistö: 430-453-1-44 468-2-60
Alue: 1,3 ha
Mittakaava: 1:3000

© MML

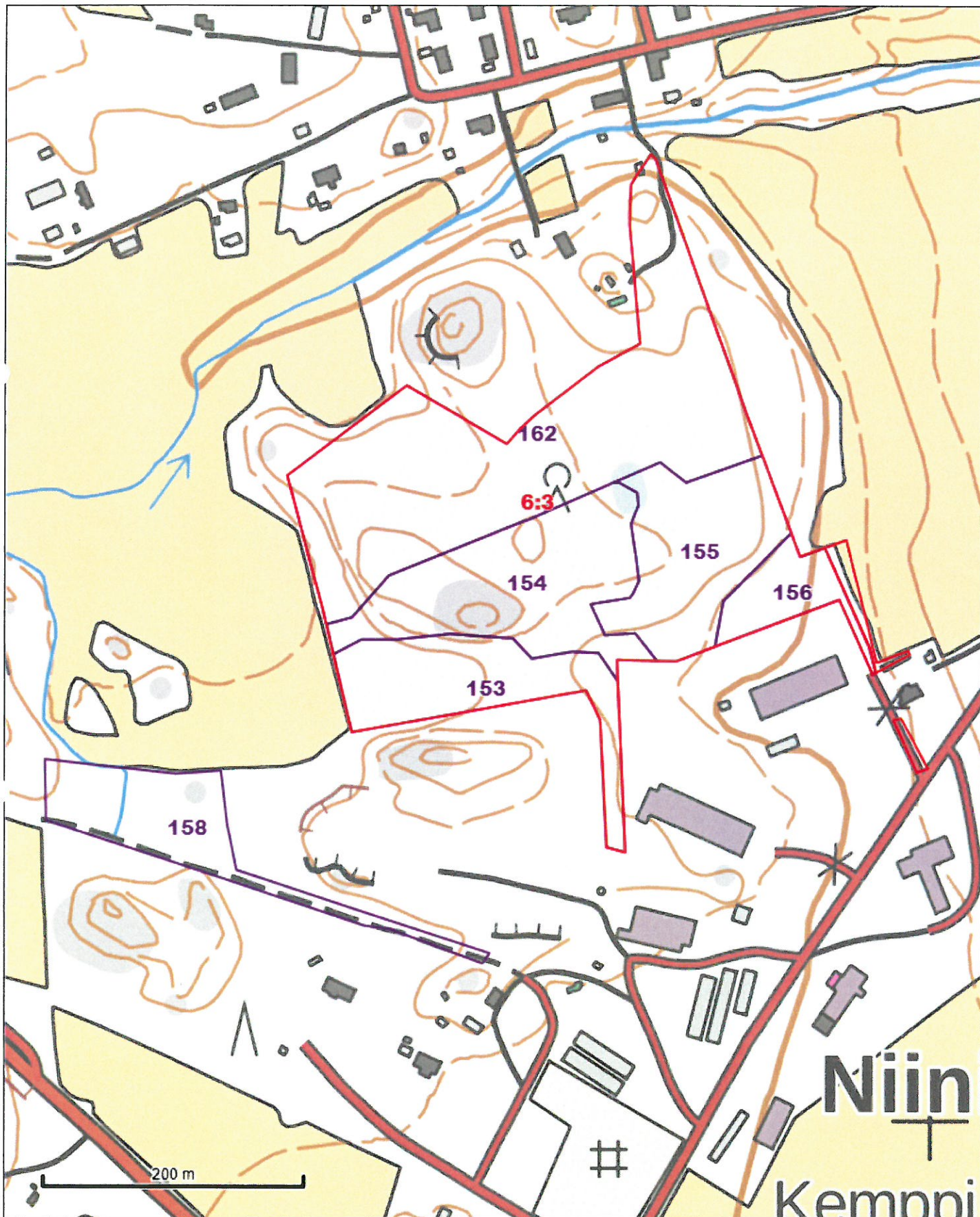


LOIMAAN KAUPUNKI
LOIMOJENTIE 74
32440 ALASTARO

METSÄNHOITOYHDISTYS LOIMIJOKI RY
Kunta: Loimaa
Kylä: HATTULA
Tila: HAAVIKKO
Kp: 275665, 6763389

KIINTEISTÖKARTTA
2.11.2022 klo 14.27
Kiinteistö: 430-453-1-44 468-6-3
Alue: 1,3 ha
Mittakaava: 1:4000

© MML



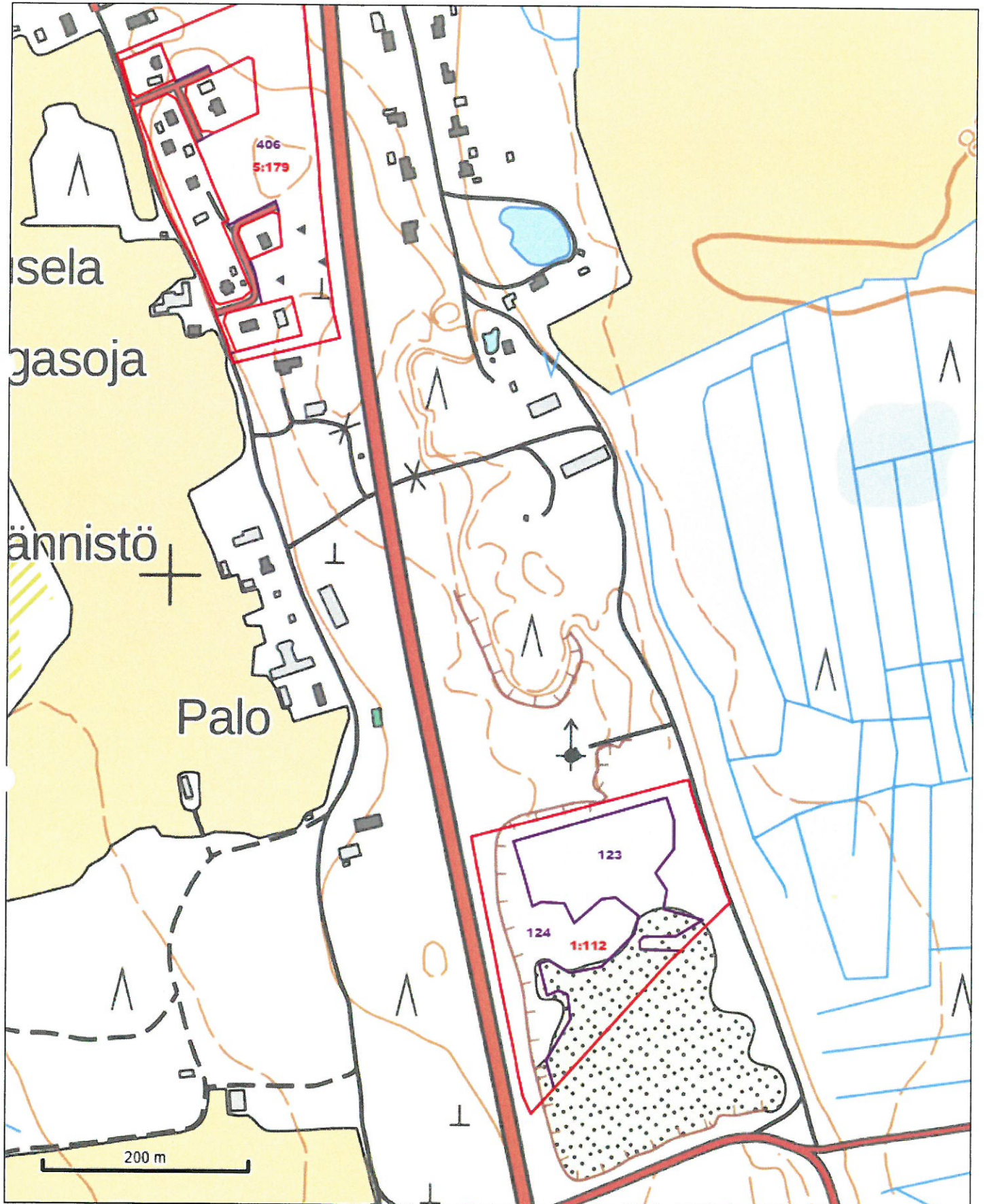
LOIMAAN KAUPUNKI
LOIMOJIENTIE 74
32440 ALASTARO

METSÄNHOITUYHDISTYS LOIMIJOKI RY
Kunta: Loimaa
Kylä: HATTULA
Tila: HAAVIKKO
Kp: 266314, 6761973

KIINTEISTÖKARTTA
2.11.2022 klo 14.36
Kiinteistö: 430-453-1-44
Alue: 1,3 ha
Mittakaava: 1:5000

472-1-112
472-5-179

© MML



LOIMAAN KAUPUNKI
LOIMJOENTIE 74
32440 ALASTARO

METSÄNHOITOYHDISTYS LOIMIJOKI RY

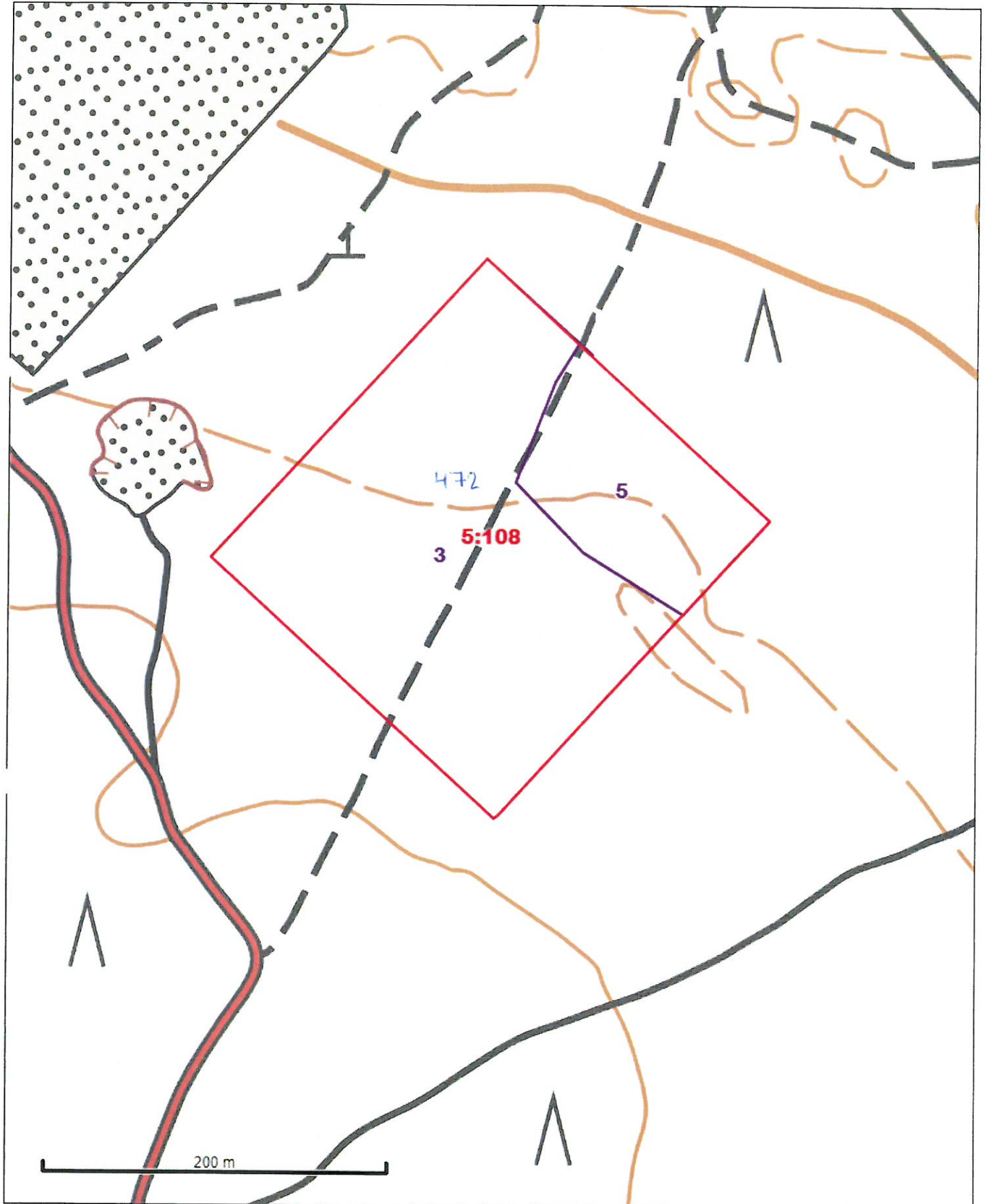
Kunta: Loimaa
Kylä: HATTULA
Tila: HAAVIKKO
Kp: 263397, 6767652

KIINTEISTÖKARTTA

2.11.2022 klo 14.50
Kiinteistö: 430-453-1-44
Alue: 1,3 ha
Mittakaava: 1:3000

472-5-108

© MML



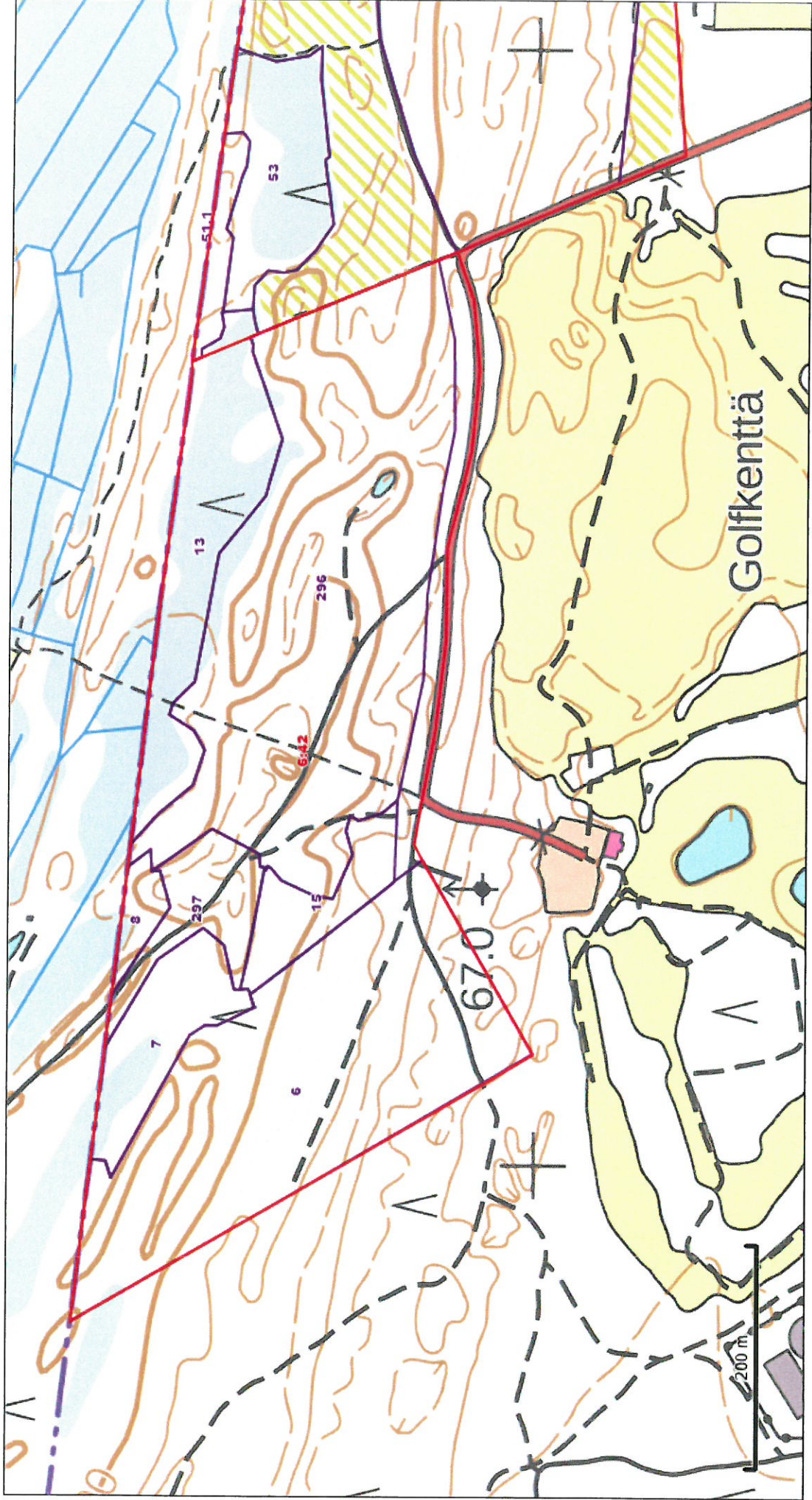
LOIMAAN KAUPUNKI
LOIMIJOENTIE 74
32440 ALASTARO

© MML

METSÄNHOITOYHDISTYS LOIMIJOEN RY
Kunta: Loimaa
Kylä: HATTULA
Tila: HAAVIKKO
Kp: 264374, 6769114

KIINTEISTÖKARTTA
2.11.2022 klo 14.50
Kiinteistö: 430-453-1-44
Alue: 1,3 ha
Mittakaava: 1:5000

472-6-42

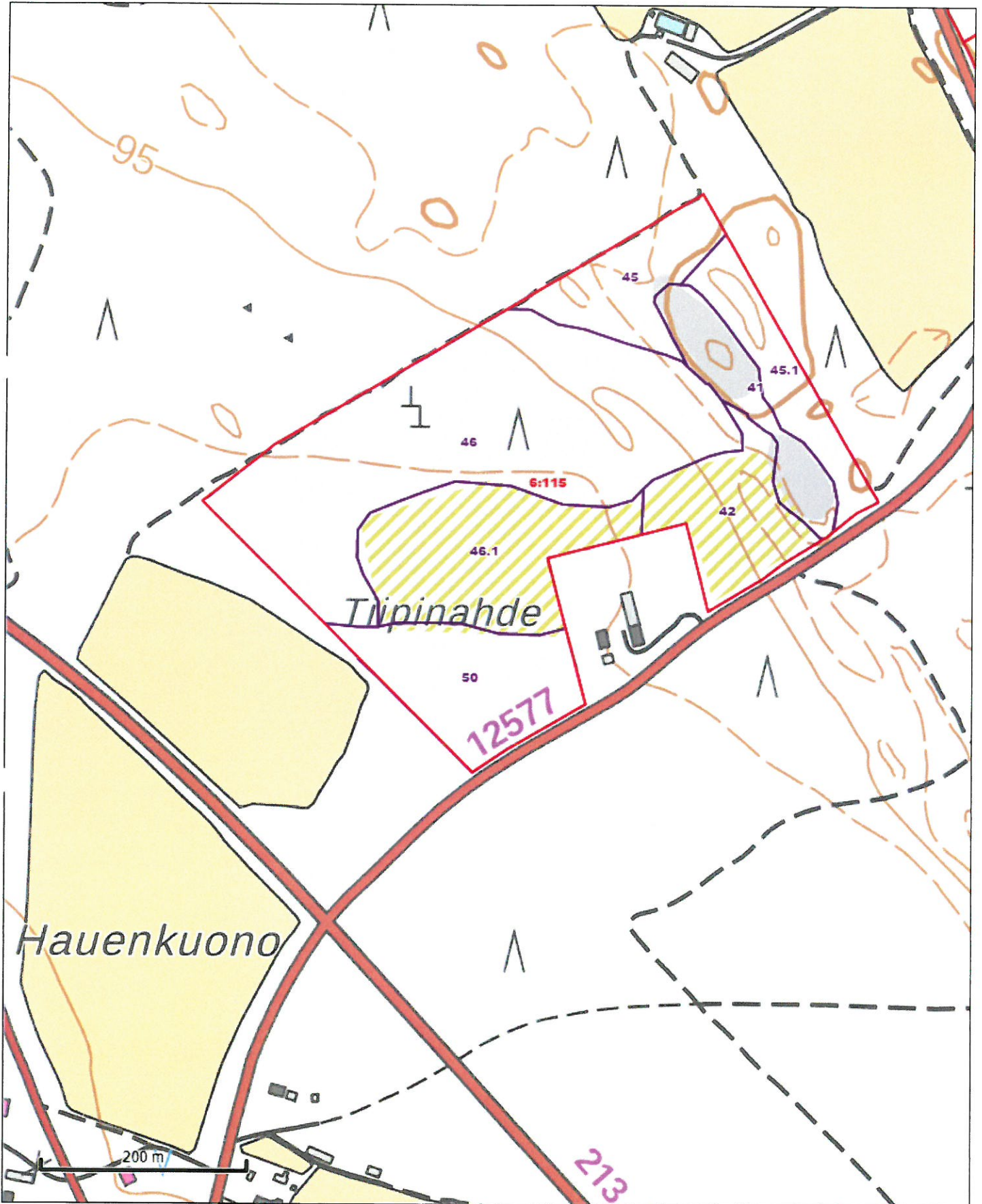


LOIMAAN KAUPUNKI
LOIMJOENTIE 74
32440 ALASTARO

METSÄNHOITOYHDISTYS LOIMIJOKI RY
Kunta: Loimaa
Kylä: HATTULA
Tila: HAAVIKKO
Kp: 265508, 6765883

KIINTEISTÖKARTTA
2.11.2022 klo 14.45
Kiinteistö: 430-453-1-44 **472-6-115**
Alue: 1,3 ha
Mittakaava: 1:5000

© MML



LOIMAAN KAUPUNKI
LOIMJOENTIE 74
32440 ALASTARO

METSÄNHOITOYHDISTYS LOIMIJOKI RY

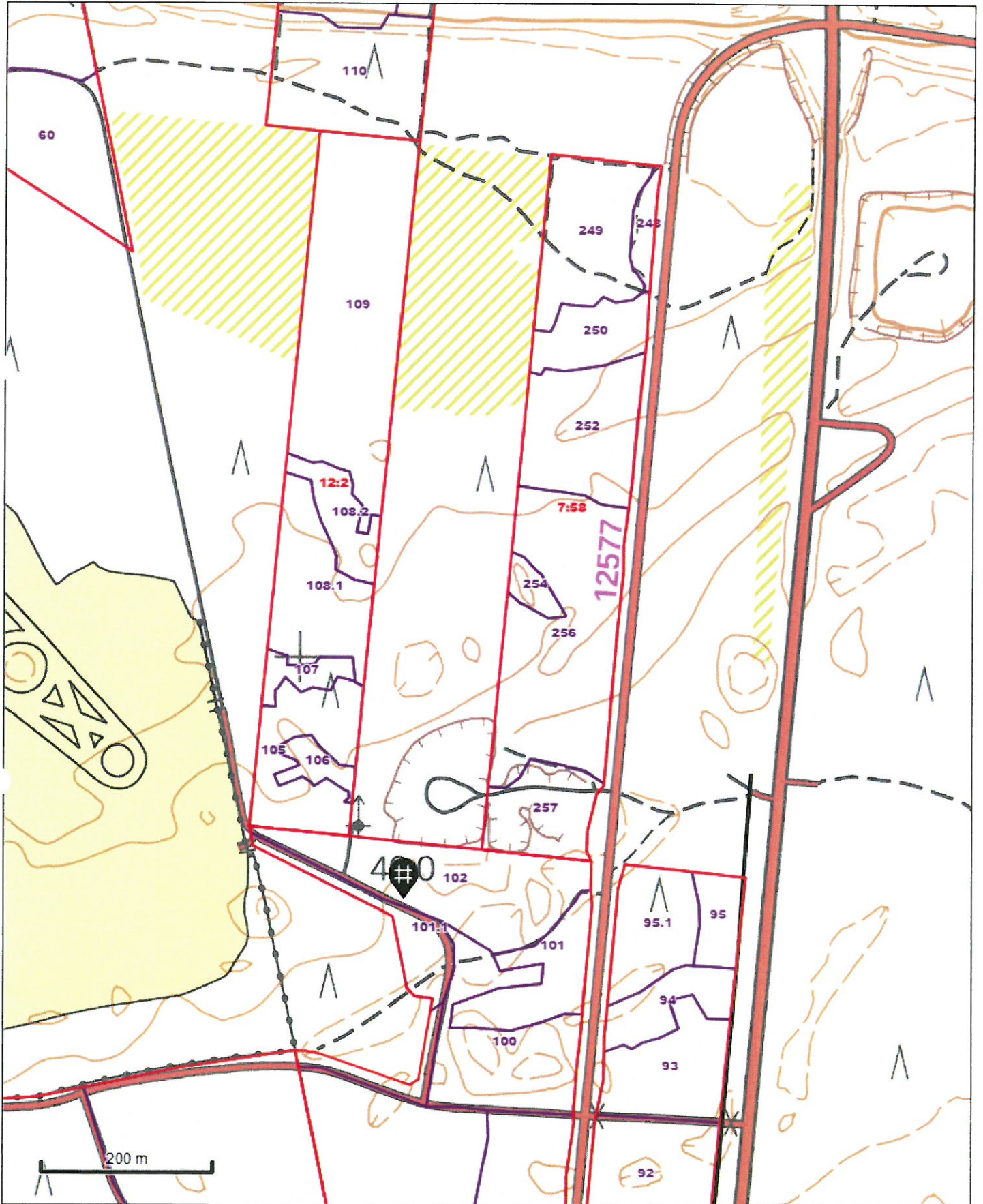
Kunta: Loimaa
Kylä: HATTULA
Tila: HAAVIKKO
Kp: 266221, 6768062

KIINTEISTÖKARTTA

2.11.2022 klo 14.48
Kiinteistö: 430-453-1-44
Alue: 1,3 ha
Mittakaava: 1:6000

472-7-58
472-12-2

© MML

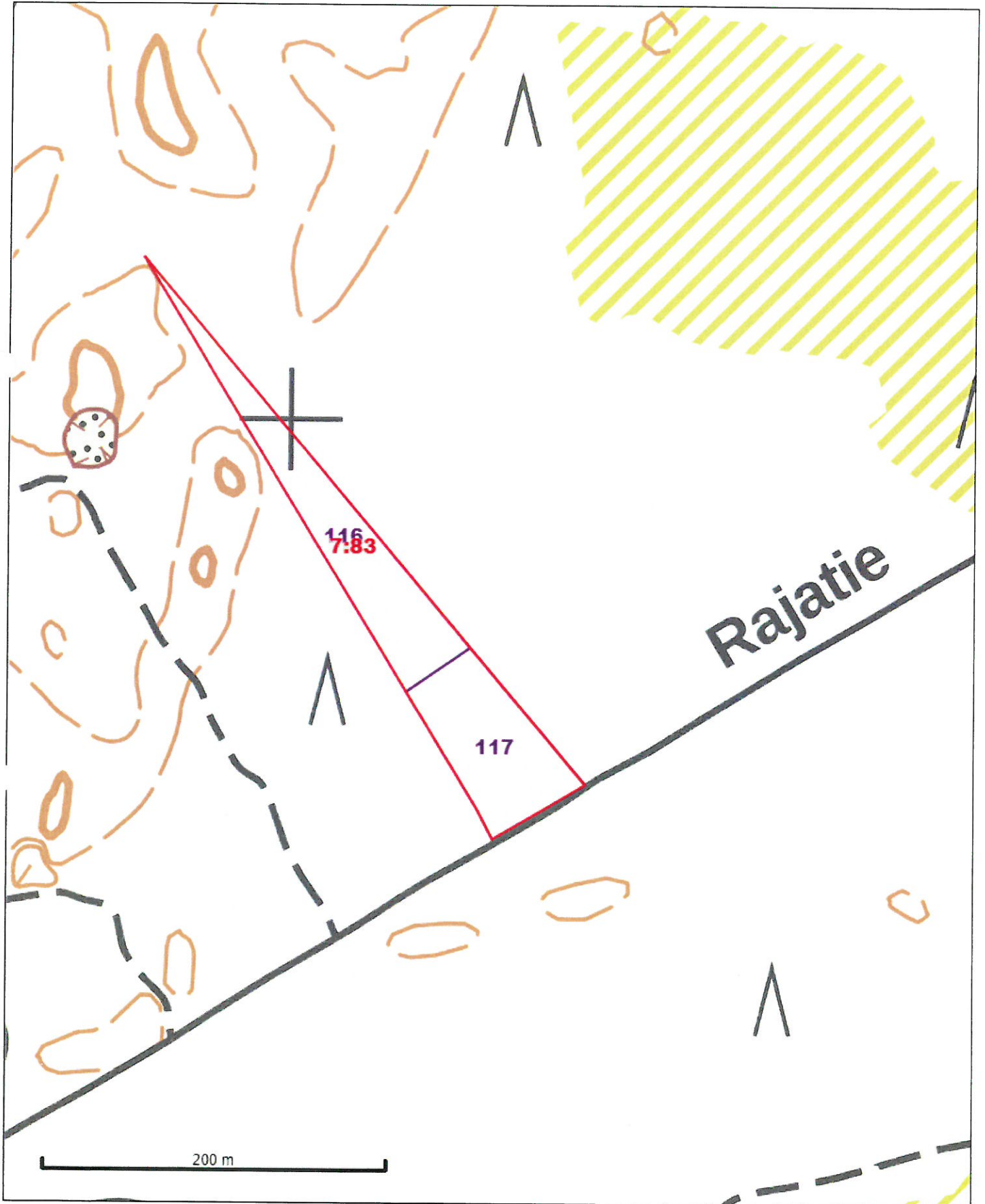


LOIMAAN KAUPUNKI
LOIMIJOENTIE 74
32440 ALASTARO

METSÄNHOITUYHDISTYS LOIMIJOKI RY
Kunta: Loimaa
Kylä: HATTULA
Tila: HAAVIKKO
Kp: 267119, 6765892

KIINTEISTÖKARTTA
2.11.2022 klo 14.38
Kiinteistö: 430-453-1-44 **472-7-83**
Alue: 1,3 ha
Mittakaava: 1:3000

© MML

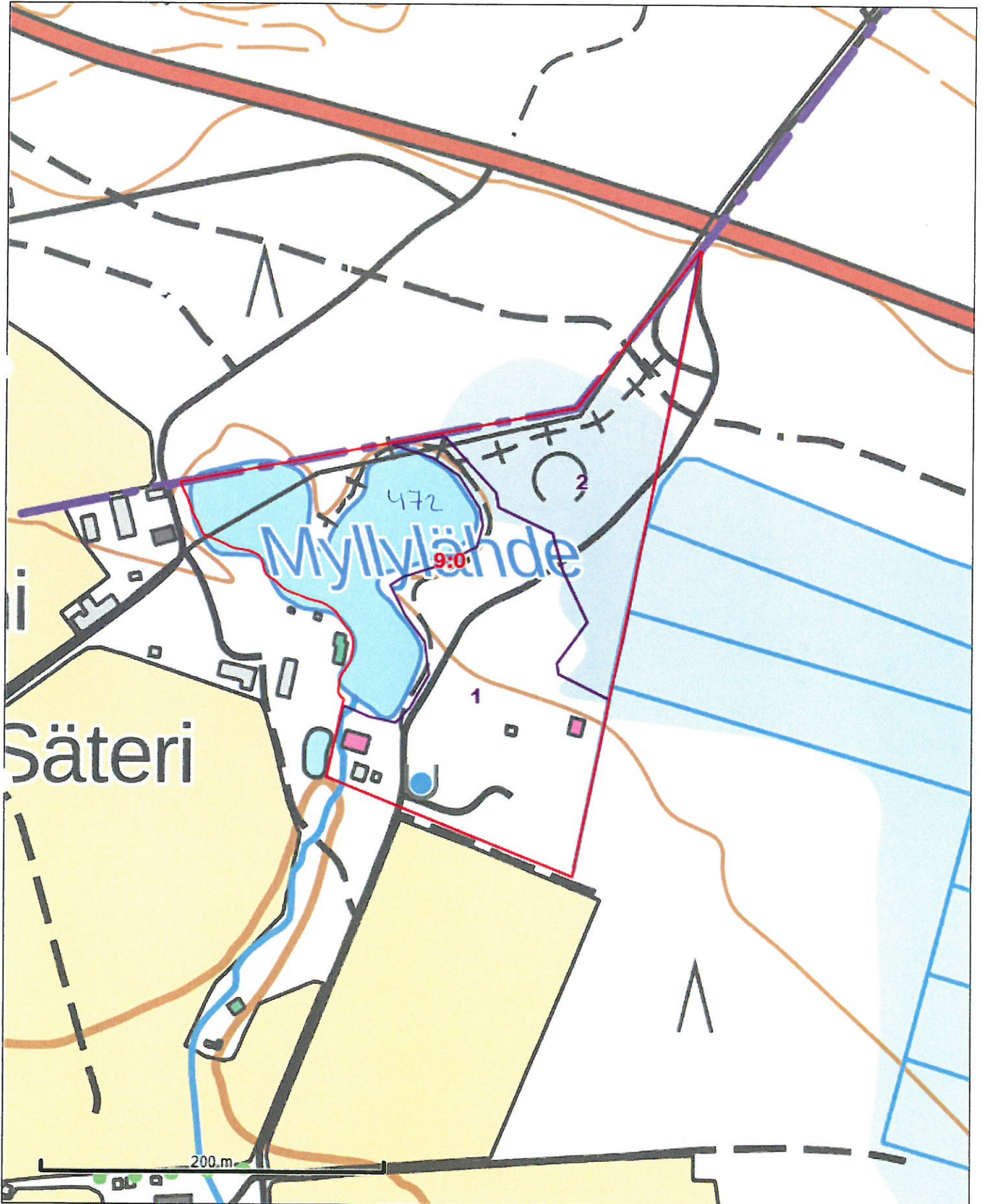


LOIMAAN KAUPUNKI
LOIMOJENTIE 74
32440 ALASTARO

METSÄNHOITUYHDISTYS LOIMIJOKI RY
Kunta: Loimaa
Kylä: HATTULA
Tila: HAAVIKKO
Kp: 261493, 6767693

KIINTEISTÖKARTTA
2.11.2022 klo 14.51
Kiinteistö: 430-453-1-44 472-9-0
Alue: 1,3 ha
Mittakaava: 1:3000

© MML

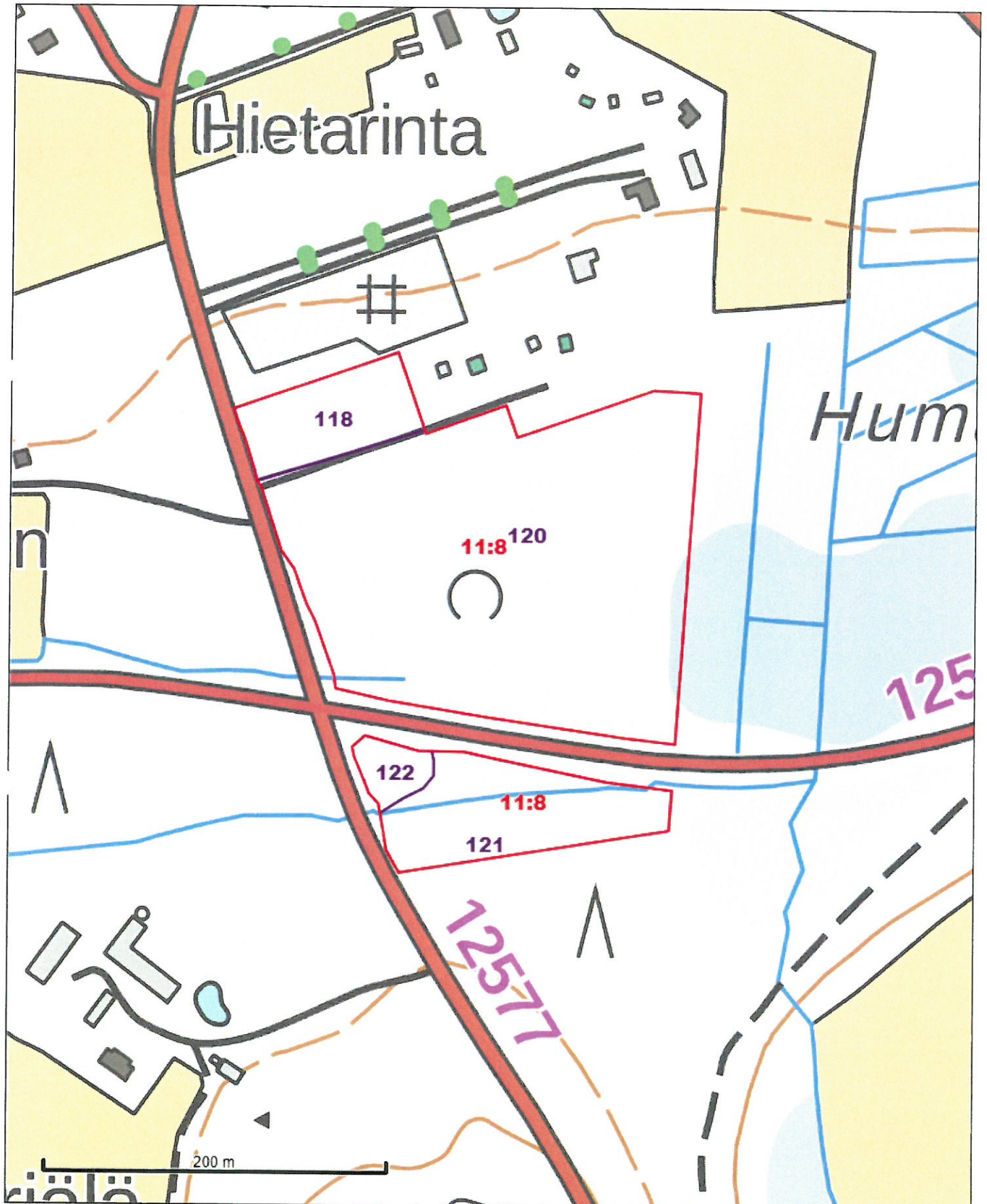


LOIMAAN KAUPUNKI
LOIMIJOENTIE 74
32440 ALASTARO

METSÄNHOITUYHDISTYS LOIMIJOKI RY
Kunta: Loimaa
Kylä: HATTULA
Tila: HAAVIKKO
Kp: 265404, 6764866

KIINTEISTÖKARTTA
2.11.2022 klo 14.43
Kiinteistö: 430-453-1-44 **472-11-8**
Alue: 1,3 ha
Mittakaava: 1:3000

© MML



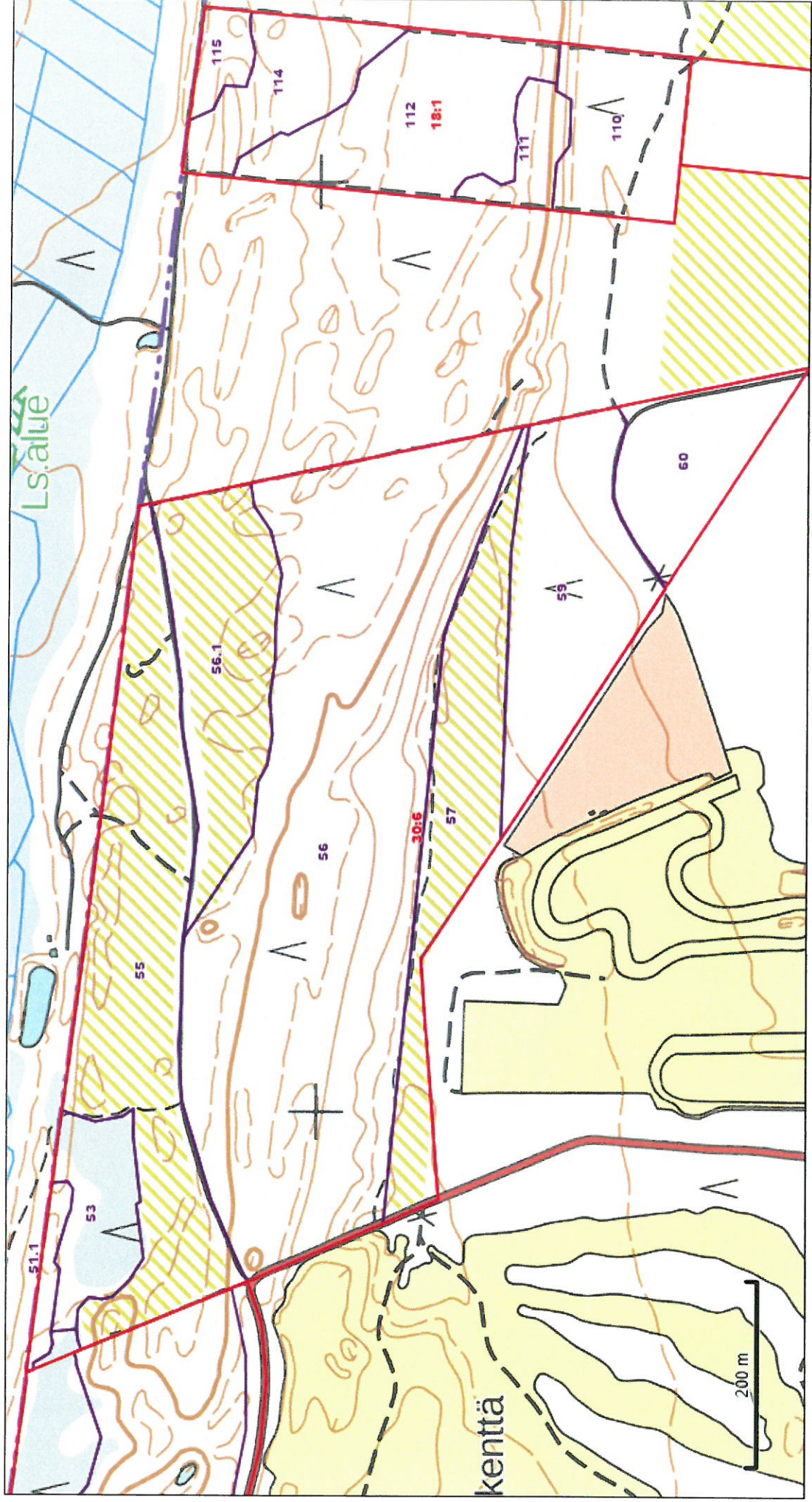
LOIMAAN KAUPUNKI
LOIMOJENTIE 74
32440 ALASTARO

METSÄNHOITOYHDISTYS LOIMIJOKI RY
Kunta: Loimaa
Kylä: HATTULA
Tila: HAAVIKKO
Kp: 265393, 6768902

KIINTEISTÖKARTTA
2.11.2022 klo 14.49
Kiinteistö: 430-453-1-44
Alue: 1,3 ha
Mittakaava: 1:6000

472-30-6

© MML



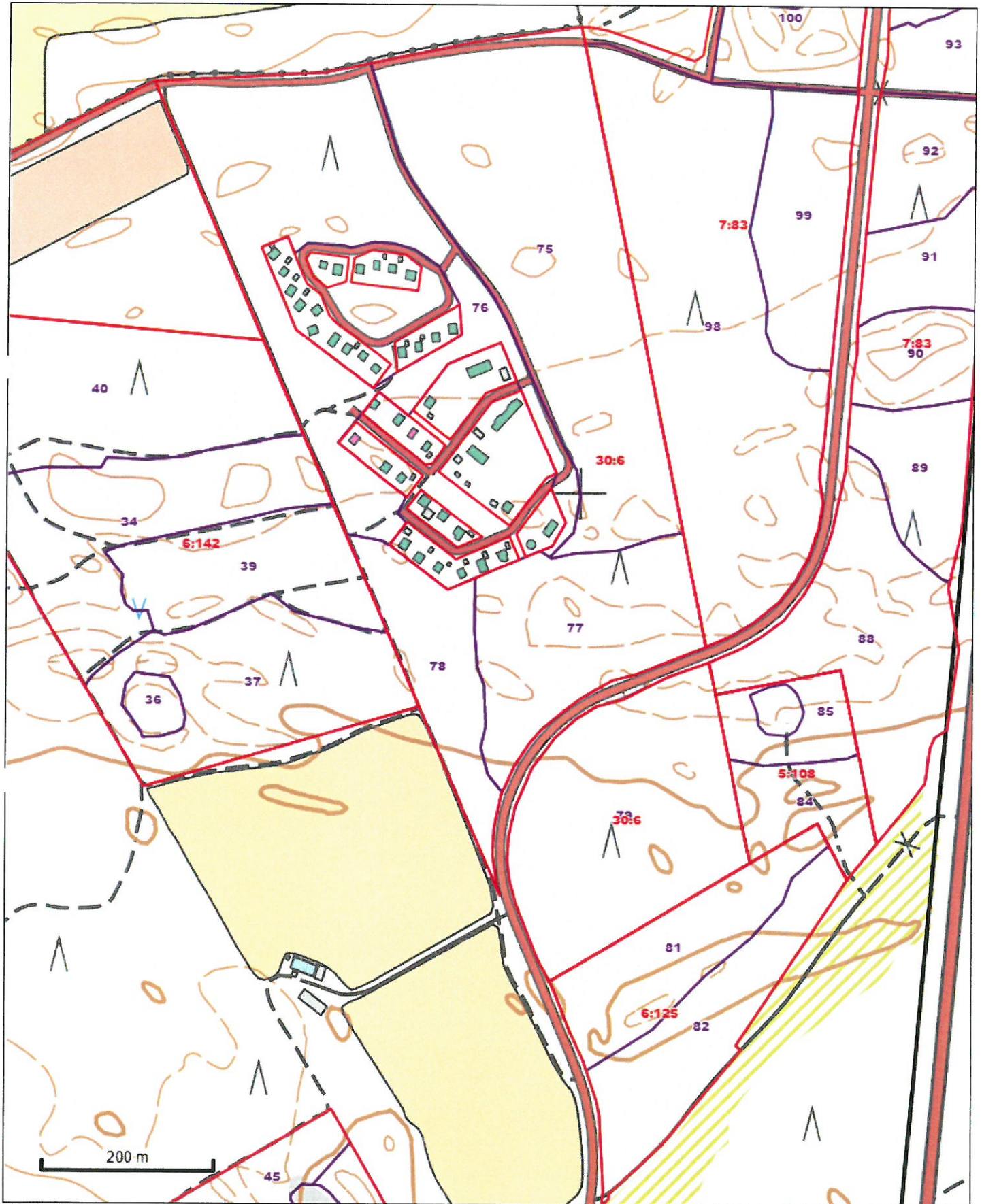
472-5-108
472-5-142
472-6-125
472-6-142
472-30-6
472-7-83

LOIMAAN KAUPUNKI
LOIMIJOENTIE 74
32440 ALASTARO

METSÄNHOITUYHDISTYS LOIMIJOKI RY
Kunta: Loimaa
Kylä: HATTULA
Tila: HAAVIKKO
Kp: 265896, 6766870

KIINTEISTÖKARTTA
2.11.2022 klo 14.47
Kiinteistö: 430-453-1-44
Alue: 1,3 ha
Mittakaava: 1:6000

© MML



LOIMAAN KAUPUNKI
LOIMOJENTIE 74
32440 ALASTARO

METSÄNHOITOYHDISTYS LOIMIJOKI RY

Kunta: Loimaa
Kylä: HATTULA
Tila: HAAVIKKO
Kp: 278468, 6772131

KIINTEISTÖKARTTA

2.11.2022 klo 14.32

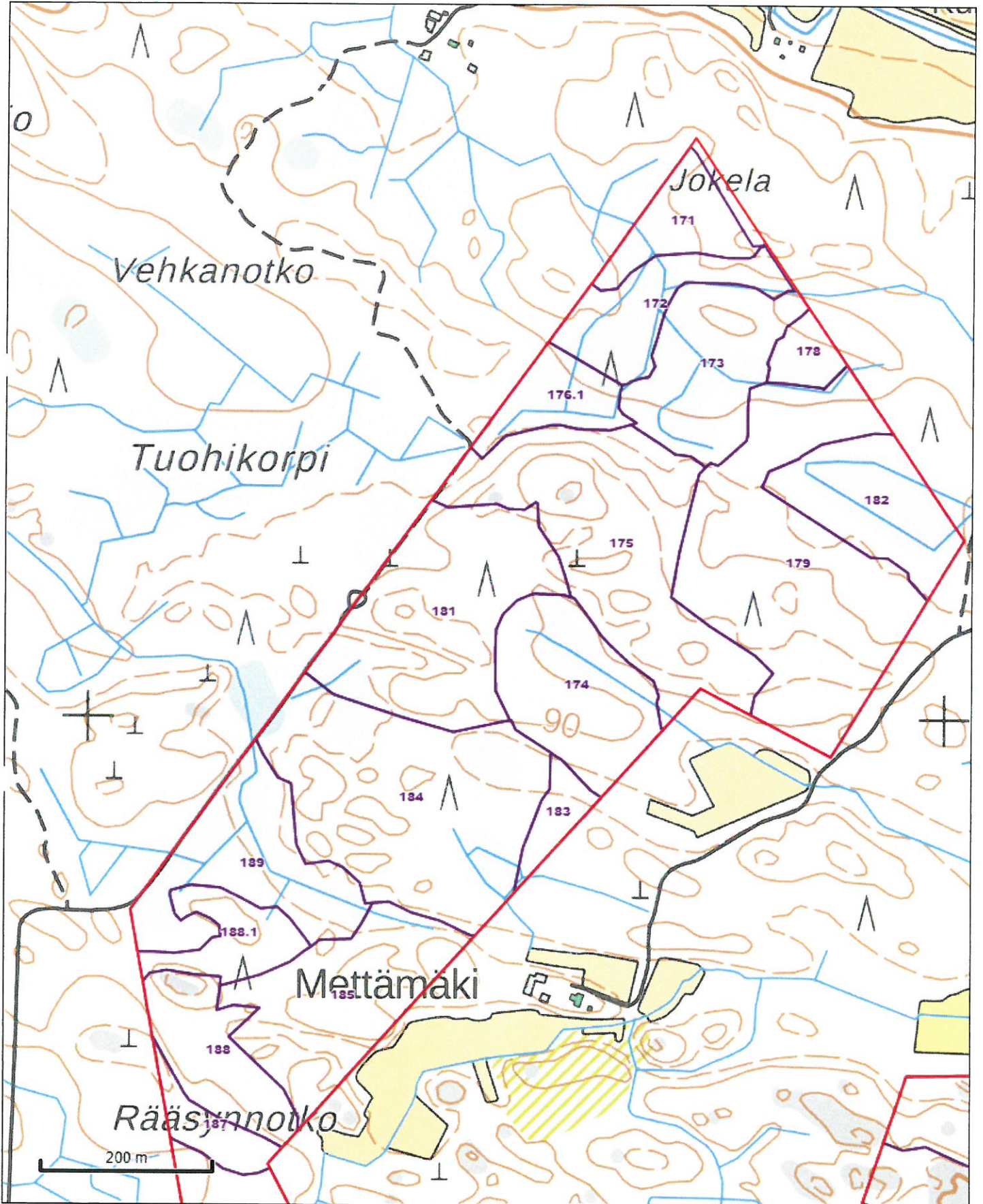
Kiinteistö: 430-453-1-44

Alue: 1,3 ha

Mittakaava: 1:6000

474-2-13
yläosa

© MML

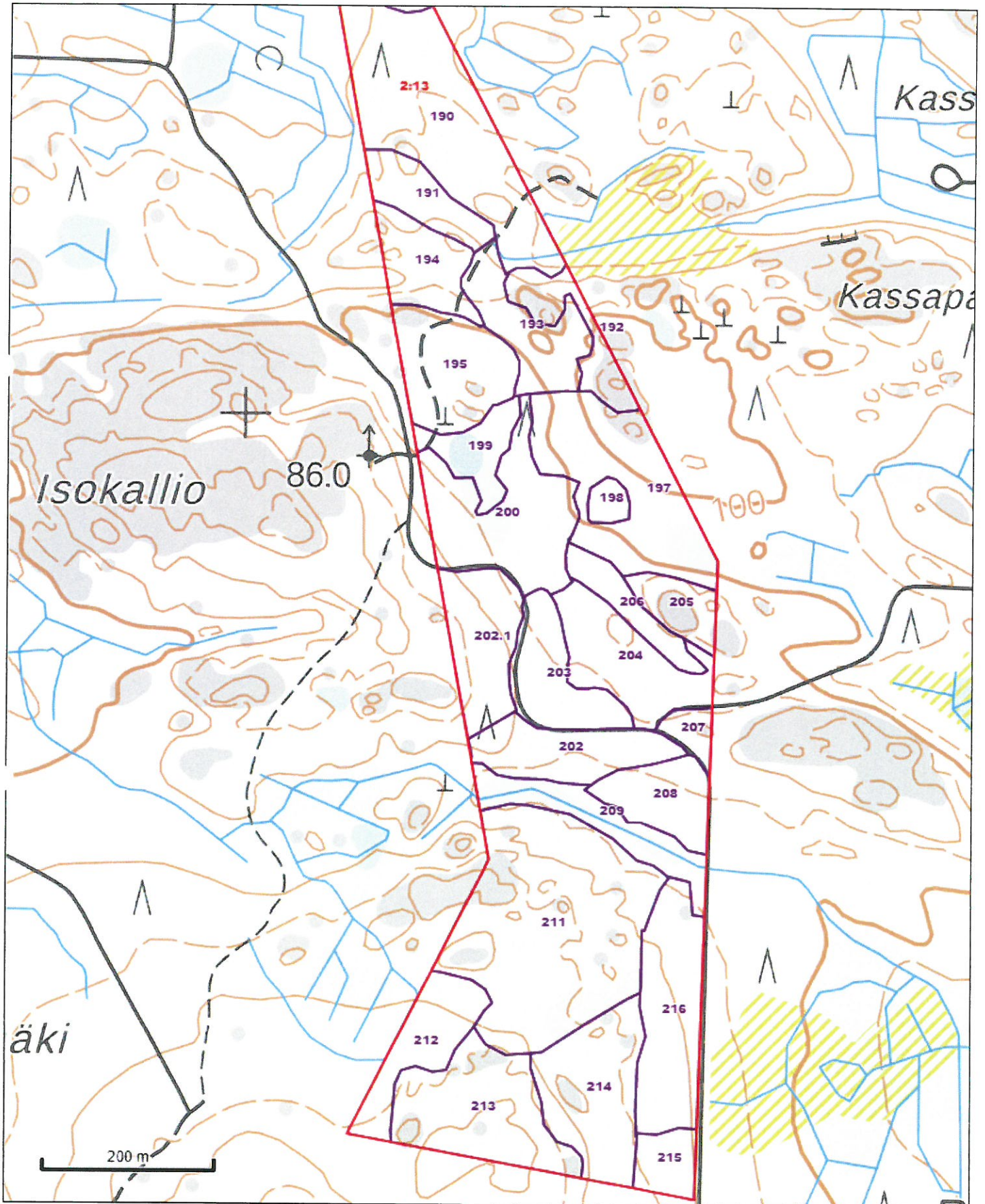


LOIMAAN KAUPUNKI
LOIMJOENTIE 74
32440 ALASTARO

METSÄNHOITUYHDISTYS LOIMIJOEN RY
Kunta: Loimaa
Kylä: HATTULA
Tila: HAAVIKKO
Kp: 278289, 6770777

KIINTEISTÖKARTTA
2.11.2022 klo 14.32
Kiinteistö: 430-453-1-44 *474-2-13*
Alue: 1,3 ha *alaosa*
Mittakaava: 1:6000

© MML



LOIMAAN KAUPUNKI
LOIMJOENTIE 74
32440 ALASTARO

METSÄNHOITOYHDISTYS LOIMIJOEN RY
Kunta: Loimaa
Kylä: HATTULA
Tila: HAAVIKKO
Kp: 275979, 6745299

KIINTEISTÖKARTTA

2.11.2022 klo 14.17

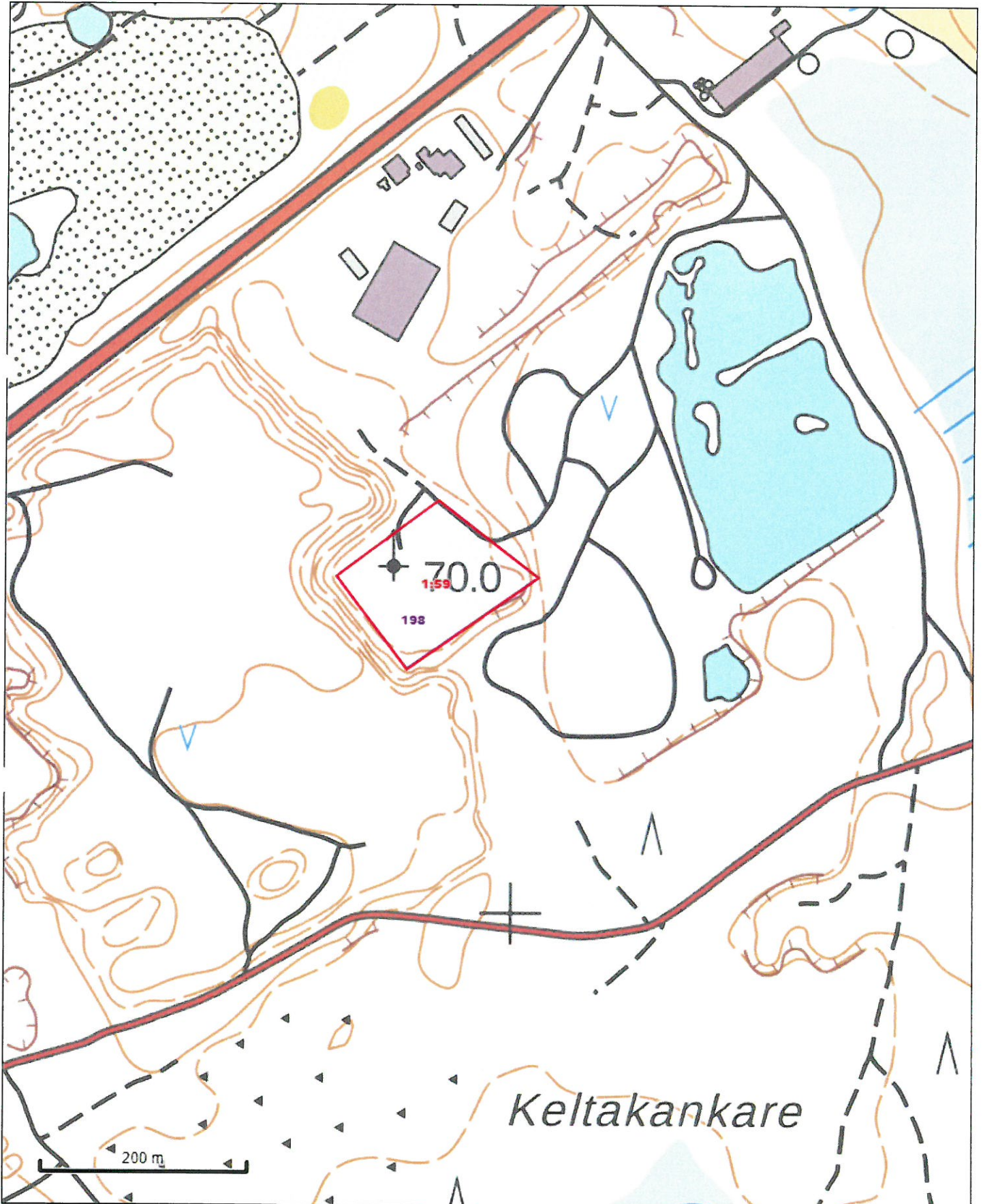
Kiinteistö: 430-453-1-44

Alue: 1,3 ha

Mittakaava: 1:5000

477-1-59

© MML



478-4-49
478-4-b1
478-4-62
478-4-101

LOIMAAN KAUPUNKI
LOIMOJENTIE 74
32440 ALASTARO

METSÄNHOITOYHDISTYS LOIMIJOKI RY
Kunta: Loimaa
Kylä: HATTULA
Tila: HAAVIKKO
Kp: 276136, 6742865

KIINTEISTÖKARTTA
2.11.2022 klo 14.16
Kiinteistö: 430-453-1-44
Alue: 1,3 ha
Mittakaava: 1:5000

© MML

