



## Osallistumis- ja arviointisuunnitelma

### AK 2033

### Hirvikosken asemakaavan muutos

Asemakaavamuutos koskee Loimaan kaupungin 20. kaupunginosan (Hirvikoski) kortteleita 157-161, 163-171, 237 (osa), 273 (osa), 311 (osa) sekä viher-, katu- ja tiealuetta.



Kuva 1. Kaava-alueen sijainti ja alustava rajausta opaskartalla.



Kuva 2. Kaava-alueen sijainti ja alustava rajausta ilmakuvassa.

### Mikä osallistumis- ja arviointisuunnitelma on?

Osallistumis- ja arviointisuunnitelma on asiakirja, jonka tarkoituksena on kertoa, miksi kaava laaditaan, miten asia etenee ja missä vaiheessa siihen voi vaikuttaa.

### Aloite

Asemakaavan muutos tehdään Loimaan kaupungin aloitteesta.

### Suunnittelualue

Noin 30 hehtaarin suuruinen suunnittelualue sijaitsee Loimaan Hirvikosken koulun ympäristössä. Alue rajautuu etelässä Hirvikoskentiehen ja asuinkortteleihin, lännessä Loimijokeen, pohjoisessa pelto- ja metsäalueeseen, Opintiehen ja Metsontiehen sekä idässä asuintonttiin ja Kanta-Loimaantiehen etusivun kuvissa esitetyn rajauksen mukaisesti. Suunnittelualue on ennestään asemakaavoitettua, vaikka osin toistaiseksi rakentamatonta aluetta. Alue on osin kaupungin ja osin yksityisessä omistuksessa.

### Asemakaavan tavoitteet

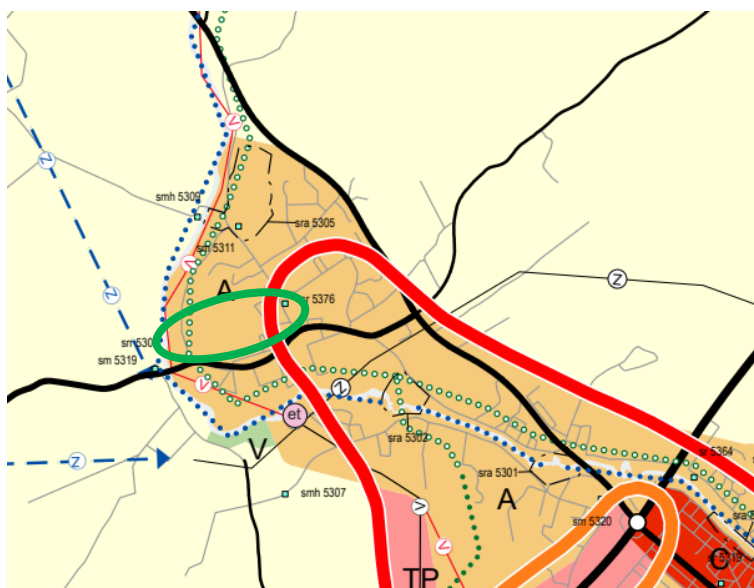
Asemakaavan muutoksen tavoitteena on selkeyttää Vesikontien asuinalueen katuverkkoa ja korttelirakennetta, selvittää alueen liikennetarkaisut toimimaan turvallisesti sekä tarkistaa kaavoitettujen yleisten rakennusten käyttötarkoituksimerkintöjen ajantasaisuus sekä arvioida ja tarkistaa rakennetun kulttuuriympäristön asemakaavallinen ohjaustarve. Lisäksi kaavatyön yhteydessä päivitetään ja ajantasaistetaan kaava-alueen korttelija tonttirajauksia tarvittavilta osin.

## SUUNNITTELUN LÄHTÖKOHDAT JA SELVITYKSET

### Maakuntakaava

Ympäristöministeriö on vahvistanut 20.3.2013 Loimaan seudun, Turun seudun kehyskuntien, Turunmaan ja Vakka-Suomen maakuntakaavat. Voimassa ovat myös seuraavat vaihemaakuntakaavat:

- Tuulivoimavaihemaakuntakaava, hyv. 9.9.2014
- Luonnonarvojen ja -varojen vaihemaakuntakaava, hyv. 14.6.2021
- Taajamien maankäytön, palveluiden ja liikenteen vaihemaakuntakaava, hyv. 11.6.2018



Kuva 3. Ote maakuntakaavayhdistelmästä Hirvikosken kohdalta. Kaava-alueen likimääräinen sijainti on osoitettu kartalle vihreällä soikiolla.



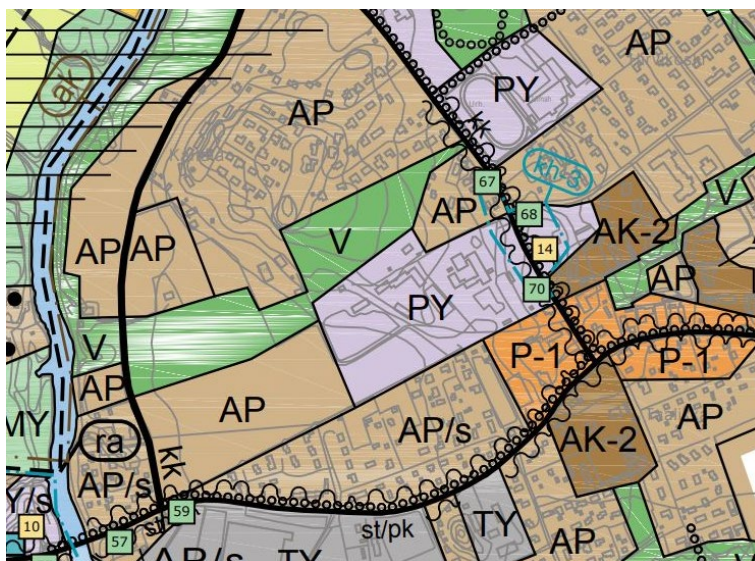
Maakuntakaavassa alue sijaitsee taajamatoimintojen alueella (A). Alueen laidalla kulkee ohjeellinen ulkoilu-reitti (palloviiva), uusi vesihuoltolinja (punainen viiva). Alueen reunamilla on merkitty myös seudullisesti merkittävä vaalittava rakennettu ympäristön inventoitu kokonaisuus (sr 5376), jossa suunnittelun ja rakennustöiden tulee olla kokonaisuuden säilymistä turvaavia ja edistäviä. Maakuntakaavan liitetaulukossa 1B kuvaillaan kohde seuraavasti: ”Entinen Loimaan kunnan kunnanvirasto raitin varressa mäen päällä maisemallisesti merkittävällä paikalla. Kuntaliitoksen jälkeen Loimaan kaupungin virastoja. Vanhempi osa v. 1928, arkkitehti Harald Smedberg. Laajennus 1988, taakse uusvanha lisäsiipi. Vanha osa säilynyt 1920-l. ulkoasussa.”

Taajamien maankäytön vaihemaakuntakaavassa suunnittelualue sijaitsee lähellä valtatiötä (musta viiva) ja lähellä kaupunkikehittämisen kohdealuetta (punainen raja) taajamatoimintojen aluetta (keltaoranssi A-alue). Muissa maakuntakaavoissa suunnittelualueeseen ei kohdistu merkintöjä.

### Yleiskaava

Loimaan kaupunginvaltuuston 20.4.2015 hyväksymässä oikeusvaikutteisessa **keskeisten alueiden osayleiskaavassa** suunnittelualueen itäosa on osoitettu julkisten palveluiden ja hallinnon alueeksi (PY) ja kaakkoisosa palvelujen ja hallinnon alueeksi (P-1). Alueen länsiosat on osoitettu pientalovaltaiseksi asuntoalueeksi (AP) ja pientalovaltaiseksi asuntoalueeksi, jolla ympäristö säilytetään (AP/s). Kaava-alueen lopullisesta rajauksesta riippuen alueeseen saattaa kuulua myös vähäisiä osia virkistysaluetta (V).

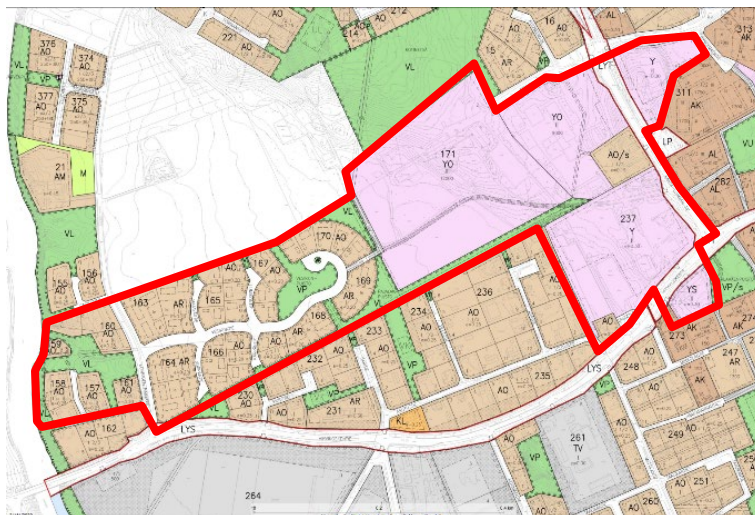
Hirvikoskentie ja Kanta-Loimaantie varteen on osoitettu meluntorjuntatarve -merkintä ja ohjeellinen ulkoilu-reitti. Kaava-alueen itäreunaan, Kanta-Loimaantien varteen on kaavassa osoitettu paikallisesti merkittävä rakennetun kulttuuriympäristön kokonaisuus kh-3 rajauksella. Rajauksen sisäpuolelle on osoitettu seudullisesti merkittävä suojeltava rakennus.



Kuva 4. Ote Loimaan keskeisten alueiden osayleiskaavasta asemakaavamuutosalueen kohdalta.

### Asemakaava

Kaava-alueella on voimassa asemakaavoja vuosilta 1984, 1995, 1997 ja 2002. Voimassa olevissa asemakaavoissa suunnittelualue on osoitettu erillispientalojen korttelialueeksi (AO), rivitalojen ja muiden kytkettyjen asuinrakennusten korttelialueeksi (AR), opetustoimintaa palvelevien rakennusten korttelialueeksi (YO), yleisten rakennusten korttelialueeksi (Y), puistoksi (VP) ja lähivirkistysalueeksi (VL). Kerrosluku suunnittelualueen kortteleissa on I-III, ja tehokkuusluku alueella on e=0,20–0,30. Opetustoimintaa palvelevien rakennusten korttelialueen rakennusoikeudet ovat 9000 ja 12 000 kerrosneliometriä.



Kuva 5. Ote asemakaavayhdistelmästä. Likimääräinen kaavamuutosalueen likimääräinen raja on osoitettu kuvaan punaisella viivalla.

## Selvitykset ja suunnitelmat

Suunnittelualueetta koskevia aiempia selvityksiä ja suunnitelmia ovat mm. Loimaan keskeisten alueiden osayleiskaavaa varten tehdyt perus- ja erityisselvitykset 2006–2014 (FCG Finnish Consulting Group Oy ym.).

## ASEMAKAAVAN VAIKUTUSTEN ARVIOINTI

Vaikutusten arviointi perustuu maankäyttö- ja rakennuslakiin (MRL) ja -asetukseen (MRA). MRL 9 §:n ja MRA 1 §:n mukaan kaavan laadinnan yhteydessä arvioidaan vaikutuksia:

- 1) ihmisten elinoloihin ja elinympäristöön,
- 2) maa- ja kallioperään, veteen, ilmaan ja ilmastoon,
- 3) kasvi- ja eläinlajeihin, luonnon monimuotoisuuteen ja luonnonvaroihin,
- 4) alue- ja yhdyskuntarakenteeseen, yhdyskunta- ja energiatalouteen sekä liikenteeseen,
- 5) kaupunkikuvaan, maisemaan, kulttuuriperintöön ja rakennettuun ympäristöön.
- 6) elinkeinoelämän toimivan kilpailun kehittymiseen

Kaavan laadinnan yhteydessä todennäköisesti merkittäviksi muodostuvat vaikutukset on merkitty luetteloon lihavoituina.

## OSALLISTUMISEN JA VUOROVAIKUTUKSEN JÄRJESTÄMINEN

### Osalliset

Osallisia ovat mm.

- Suunnittelu- ja lähivaikutusalueen maanomistajat, asukkaat ja alueella työskentelevät
- Alueella toimivat yritykset
- Alueella toimivat yhteisöt ja yhdistykset kuten Loimaan seudun omakotiyhdistys
- Varsinais-Suomen ELY-keskus, Varsinais-Suomen liitto
- Varsinais-Suomen alueellinen vastuumuseo
- Kaupungin eri toimialat; elinympäristövaliokunta, sivistyslautakunta
- Loimaan Kaukolämpö Oy, Loimaan Vesi -liikelaitos, Sallila Sähkönsiirto Oy, Varsinais-Suomen aluepelastuslaitos, Telia Oyj, Lounea Palvelut Oy
- Muut ilmoituksensa mukaan

Osallisten luetteloa voidaan täydentää suunnittelutyön aikana.

## **Arvioitu ja suuntaa antava käsittelyaikataulu:**

### **Yhdistetty aloitus ja valmisteluvaihe (osallistumis- ja arviointisuunnitelma sekä asemakaavaluonnos selvitysaineistoinen) – syksy 2023**

Osallistumis- ja arviointisuunnitelma (OAS) lähetetään tiedoksi suunnittelualueella sijaitseville kiinteistöille sekä edellä mainituille viranomaisille.

Aloitus- ja valmisteluvaiheessa järjestetään viranomaisneuvottelu.

Osallistumis- ja arviointisuunnitelma sekä valmisteluvaiheen asiakirjat (kaavaluonnos, kaavaselostus liitteineen) asetetaan nähtäville 30 päivän ajaksi mielipiteiden saamista varten. Nähtävilläolosta julkaistaan sanomalehtikuulutus Loimaan Lehdessä ja siitä tiedotetaan kaupungin internetsivuilla. Kaava-asiakirjat ovat nähtävillä kaupungin Tekniikka ja ympäristö -toimialan toimipisteessä (Loimijoen tie 74, Alastaro) ja kaupungin internetsivuilla [www.loimaa.fi/kaavoitus](http://www.loimaa.fi/kaavoitus). Kaavaluonnoksesta pyydetään tarvittavat viranomaislausunnot ja osallisilla on mahdollisuus jättää kirjallisia mielipiteitä, jotka toimitetaan yhteystiedoissa mainittuihin Loimaan kaupungin toimipisteisiin.

Aloitus- ja luonnosvaiheen aineistoa on ollut laatimassa kaavoituskonsulttina Ramboll Finland Oy, mutta aineiston viimeistelystä nähtäville sekä työstä nähtävilläolosta eteenpäin vastaa kaupunki omana työnään.

### **Ehdotusvaihe (asemakaavaehdotus) – kevät/kesä 2024**

Luonnoksesta saadun palautteen ja valmisteluaineiston sekä vaikutusten arviointien pohjalta laaditaan kaavaehdotus. Kaavaselostuksesta selviää, kuinka saatu palaute on vaikuttanut suunnitelmaan. Kaavaluonnoksen nähtävilläolon jälkeen järjestetään tarvittaessa ehdotusvaiheen viranomaisneuvottelu.

Kaupunginhallitus käsittelee ehdotuksen ja asettaa sen yleisesti nähtäville 30 päivän ajaksi. Nähtävilläolosta julkaistaan sanomalehtikuulutus kuten edellä. Kaavaehdotuksesta pyydetään tarvittavat viranomaislausunnot ja osallisilla on mahdollisuus jättää kirjallisia muistutuksia, jotka toimitetaan yhteystiedoissa mainittuihin Loimaan kaupungin toimipisteisiin.

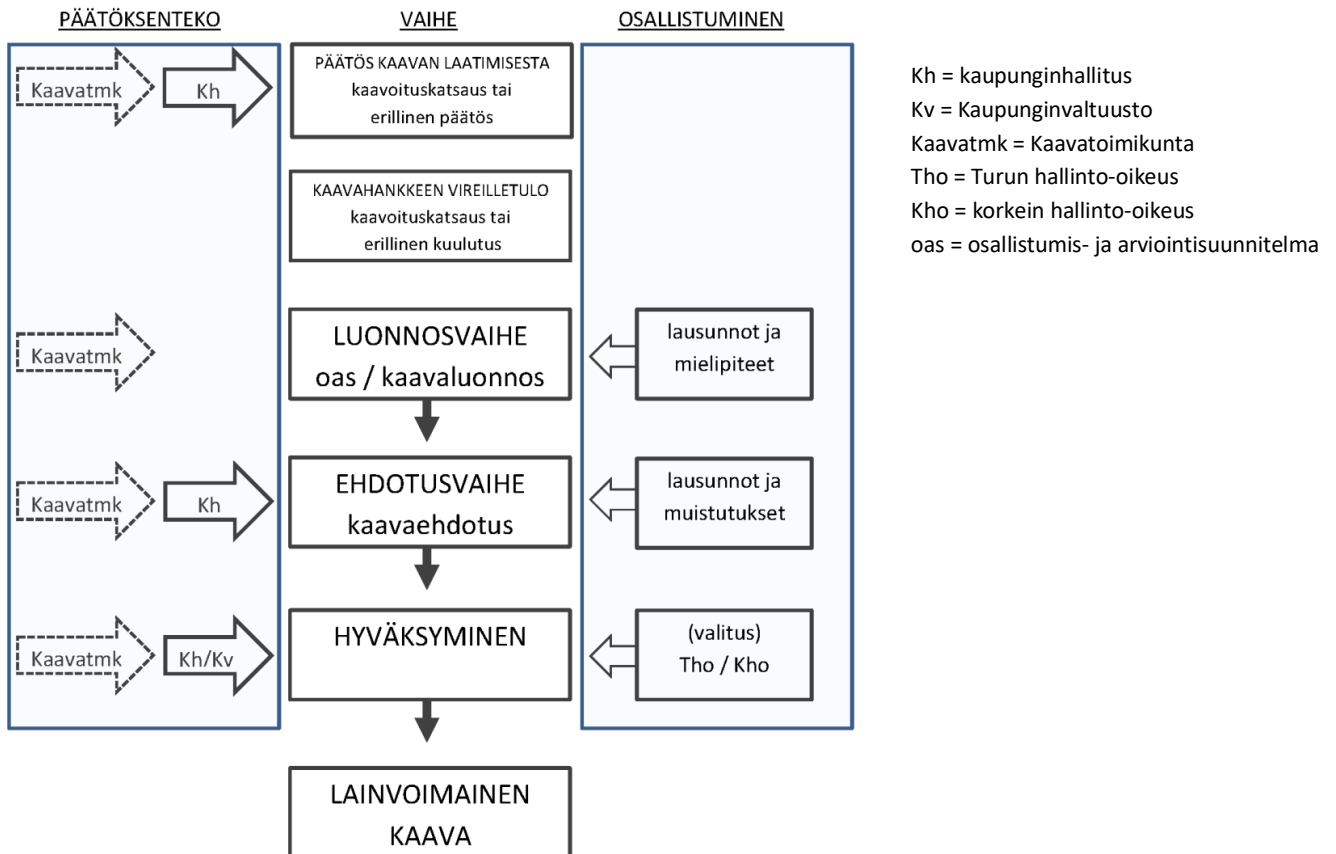
Kaavaehdotuksesta saatu palaute käsitellään lain säätämässä järjestyksessä (MRL 65§). Kaavaselostuksessa tai siihen liittyvässä vastineraportissa kerrotaan, kuinka saatu palaute on otettu huomioon suunnittelussa.

### **Hyväksymisvaihe - syksy 2024**

Kaavan hyväksyminen kuuluu kaupunginhallituksen toimivaltaan. Kaavan hyväksymisestä ja voimaan tulosta ilmoitetaan MRA 94 §, MRA 95 § ja MRL 67 § mukaisesti. Kaupunginhallituksen hyväksymispäätöksestä annetaan kirjallinen ilmoitus niille kaupungin jäsenille ja muistuttajille, jotka ovat ilmaisseet halukkuutensa ko. tiedon saamiseen ja ilmoittaneet yhteystietonsa. Kaava tulee voimaan kuulutuksella.

### **Kaavan käsittelyvaiheet kaaviona ja asiasta päättäminen**

Ohessa on esitetty asemakaavan käsittelyvaiheista kaavio, josta selviää, miten kaavan käsittelyyn pääsee vaikuttamaan.



## Yhteystiedot

### Loimaan kaupunki

Arttu Salonen  
 kaavoittaja  
 arttu.salonen@loimaa.fi  
 puh. 050 476 8676

### Aineiston esittely:

Tekniikka ja ympäristö -toimialan toimipiste Loimijointie 74, Alastaro

### Palautteen vastaanotto:

Tekniikka ja ympäristö -toimiala, Loimijointie 74, 32440 Alastaro  
[kirjaamo@loimaa.fi](mailto:kirjaamo@loimaa.fi)

### OAS:n laatija:

Ramboll Finland Oy / Else Luotinen ja Kirsikka Siik  
 OAS:n layout-pohjatiedosto Loimaan kaupunki