









Kaava-alueen raja
 Nurmetus
 Jalkakäytävä 2,50
 Ajorata 7,0
 Nurmetus
 Katualueen raja

Merkintöjen selitykset

-  Suunniteltu asfaltoitu ajorata
-  Suunniteltu asfaltoitu kevyen liikenteen väylä
-  Nurmetus
-  Suunniteltu hulevesiviemäröinti
-  Suunniteltu valaisinpylväs

Muut.	Selitys	Pvm	Tehnyt	Pvm	Hyv.
		Hanke tai rataosa Loimaan tasoristeysturvallisuuden parntaminen, Loimaa			
		Suunnitteluvaihe Katusuunnitelma			
		Piirustuksen sisältö Loimaan kaupunki Teollisuuskatu Asemapiirustus Loimaa			
Piirt.					
Suunn.	30-1-2023	Kari Jalonen			
Tark.					
Hyv.					
Mittakaava 1:500		Koordinaatti- ja korkeusjärj. GK23 / N2000			
Rataosan nro 321 Toijala - Turku		Paikka Laji Numero Muut. Lehti Lehtiä			
Tark.					
Hyv.					
Väyläv.		1400	73M	6712	- 1 3