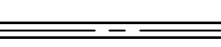










Merkintöjen selitykset

-  Hankkeessa rakennettava yksityistie
-  Hankkeessa parannettava yksityistie
-  Yksityistie, tiennumero
-  Tonttiliittymä
-  Maatalousliittymä
-  Poistettava tasoristeys ja tieyhteys

Muut.	Selitys	Pvm	Tehnyt	Pvm	Hyv.
		Hanke tai rataosa			
		Loimaan tasoristeysturvallisuuden parantaminen, Loimaa			
		Suunnitteluvaihe			
		Ratasuunnitelma			
		Piirustuksen sisältö			
		Suunnitelmapaketti 3 kmv 211+960 - 213+440			
		Loimaa			
		Mittakaava 1:2000			
Tark.		Koordinaatti- ja korkeusjärj.			
Suunn.		GK23 / N2000			
Suunn.		Rataosan nro			
Suunn.		321 Toijala - Turku			
Suunn.		Paikka			
Suunn.		Laji			
Suunn.		Numero			
Suunn.		Muut. Lehti			
Suunn.		Lehtiä			
Suunn.		1400			
Suunn.		72J			
Suunn.		6708			
Suunn.		-			
Suunn.		4			
Suunn.		8			