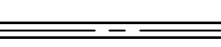





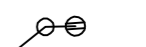








Merkintöjen selitykset

-  Hankkeessa rakennettava yksityistie
-  Hankkeessa parannettava yksityistie
-  Yksityistie, tienumero
-  Tonttiliittymä
-  Maatalousliittymä
-  Poistettava tasoristeys ja tieyhteys
-  Suunniteltu hulevesiviemärintä
-  Suunniteltu valaisinpylväs

Muut.	Selitys	Pvm	Tehnyt	Pvm	Hyv.
		Hanke tai rataosa			
		Loimaan tasoristeysturvallisuuden parantaminen, Loimaa			
		Suunnitteluvaihe			
		Ratasuunnitelma			
		Piirustuksen sisältö			
		Suunnitelmapaketti 1 kmv 209+300 - 210+700			
		Loimaa			
		Suunn. 30-1-2023 Kari Jalonen			
Tarkastaja		Mittakaava 1:2000			
Tark.		Koordinaatti- ja korkeusjärj. GK23 / N2000			
Hyv.		Rataosan nro 321 Toijala - Turku			
Väyläv.		Paikka	Laji	Numero	Muut. Lehti Lehtiä
		1400	72J	6708	- 2 8